

H R V A T S K A

NATACHA 10



BIGCYCLING.EU





NATACHA
HRVATSKA

Vi, biciklisti koji se volite penjati, na ovih nekoliko stranica otkrijte čime je lista nacionalnih izazova u Hrvatskoj tako bogata.

GEOGRAFIJA

MEDIJI

TURIZAM

SPORT

Hrvatska

1- Osnovne informacije o Hrvatskoj

Druga država iz bivše Jugoslavije, nakon Slovenije 2004. godine, koja se 2013. godine pridružila Europskoj Uniji. Hrvatska ima površinu od 56.000 km², manja je od Srbije (88.000 km²), nešto veća od Bosne i Hercegovine (51.000 km²) te veća od Slovenije (20.000 km²). Usporedbe radi ovo su površine nekih europskih zemalja: Ujedinjeno Kraljevstvo (242.000 km²), Nizozemska (41.000 km²), Francuska (550.000 km²), Španjolska (505.000 km²) i Italija (300.000 km²).

Hrvatska izgleda kao bumerang koji obuhvaća Bosnu i Hercegovinu. Na zapadu graniči sa Slovenijom, na sjeveru s Mađarskom, na istoku sa Srbijom, a na jugoistoku s Crnom Gorom.

Reljef Hrvatske je vrlo raznolik. Dinaridi su "kičma" cijelog zapadnog dijela zemlje, i protežu se od Istre na sjeveroistoku, preko Kapele i Velebita pa sve do granice sa Crnom Gorom. Oni dijele unutrašnjost Hrvatske od obale na Jadranskom moru. S dalmatinske obale (Zadar, Split, Dubrovnik,...) može se doći do "bezbroy" hrvatskih otoka (lista uključuje i desetak uspona na Cresu, Krku, Rabu, Pagu, Hvaru, Korčuli, Mljetu,...). Cijelo to područje pokriveno je Zonama 3 i 4 (# 36 to 125). Najviši vrh je Dinara (1830m) smješten na granici s Bosnom i Hercegovinom. Do samog vrh se ne može doći biciklom, ali se može doći blizu njega - Glavaš (090).



Unutrašnjost Hrvatske (Zona 1 - Središnja Hrvatska i Zona 2 - Slavonija) su manje brdovite, ali rijetko ravne. U ovom dijelu Hrvatske "kao otoci na moru" uzdižu se planine Kalnik (Vranilac 643m) na sjeveru, Medvednica (Sljeme 1033m) koja se smjestila sjeverno od Zagreba i koja je dobo poznata članovima BIG-a, ali i skijašima, te Papuk (953m) u Slavoniji. Ravničarski dio javlja se kod Osijeka i oko rijeke Dunav.

2-Turizam

Hrvatska ima deset lokacija na UNESCO-vom popisu. Prilikom posjete Nacionalnom parku Plitvička Jezera možemo se uspeti na Biginu Poljanu (073) i Pogledalo (074). Grad Dubrovnik smješten je u podnožju Srđa (122), a povijesni grad Trogir neizbježan je na putu do otoka Čiovo i uspona na Žedno-Franini (101).



Nacionalnom parku Plitvička Jezera



Pogled na Dubrovnik

Hrvatska ima i petnaestak lokacija koje su nominirane za uvrštenje na UNESCO-vu listu, a među njima su: dvorac Veliki Tabor (002), drevno utvrđeno naselje Lubenice (051), Primoštenski vinogradi (095), srednjovjekovni gradić Motovun (041 i BIG) te planina Velebit (067-Planinarski dom Zavižan, 071-Veliki Alan i 070-Velike Brisnice).



Klisure podno Lubenica



Motovun

S 9 Nacionalnih parkova, u Hrvatskoj je ekološki (zeleni) turizam iznimno značajan. Pored već spomenutih Plitvica i Sjevernog Velebita, popis uspona vodi nas u Paklenicu (083), Krku (091-Manastir Krka i 093-Lozovac) te otok Mljetu (120). Neki od uspona nalaze se i u Parkovima prirode: Žumberak (011 - Prisjeka, Budinjak i 012 - Noršić Selo), Papuk (027 - Novo Zvečevo i 028 - Nevoljaš), Učka (045 - Vojak i 046 - Kalac/Sveta Jelena) te Biokovo (112 - Sveti Jure).



Manastir Krka



Nacionalni park Mljet

Popis uspona uključuje i neke druge "zelene oaze" kao na primjer Park-šumu Japlenški vrh (055), Bijeli Potoci Kamensko (079), rijeku Cetinu (106 - Gata i 107 - Podašpilje) i Konavoski Dvori (124-Dubravka).

Strmi obronci osiguravaju brojne vidikovce i živopisne ceste s fantastičnim pogledima na okolicu, kao na primjer Mali Alan (084), Milina Zasida (113), ili 23 serpentine na usponu do Kune Pelješke (116). Neki od primjera predivnih vidikovaca su i Piramida na Vrhcu Cepeliš (023), Hotel Degenija (068), Telegrin na vrhu splitskog Marjana (102), Zvezdano selo na Mosoru (104), najviši vrh jadranskih otoka Vidova Gora (111) (780m), Hum (115), Smrden grad (118) i vidikovac Sivi Soko (123).



Mali Alan



Mosorsko zvezdano nebo

Lista uključuje i nekoliko dvoraca, Veliki Tabor već prije spomenuta lokacija s nominirane UNESCO-ve liste, stari grad Kalnik (005), Dubovac u Karlovcu (015), tvrđava Klis (103) kao jedna od poznatih lokacija na kojoj je snimana serija Igra prijestolja, i Smrden grad (118).



Tvrđava Klis



Dvorac Veliki Tabor

Druga mjesta vrijedna posjeta (i uspona) su kamene ulice istarskih Bala (047), imponantan 37 metara visok spomenik ustanku i antifašističkoj borbi izrađen od nehrđajućeg čelika na Petrovoj Gori (Veliki Petrovac - 022), križni put u Aljmašu smješten iznad obala Dunava i spomenik "Pobjednik" postavljen na vrhu Ljubova (076).

Skijališta u Hrvatskoj su rijetkost: Sljeme iznad Zagreba (008 i postojeći BIG) i Platak (054) u blizini Nacionalnog parka Risnjak.



Veliki Petrovac



Uske kamene ulice u Balama

3-Sport – zahtjevni usponi

3 hrvatska BIG-a nalaze se u Top 4 po Euro bodovima: Sveti Jure (112) - 1311 bodova, Planinarski dom Zavižan - preko Oltara (067) – 1114 bodova, Mali Alan (084) – 1055 bodova i Učka Vojak (045) – 1025 bodova. Slijede još i odašiljač Čelavac (086) – 910 bodova, Viševica (060) - 866, Platak (054) - 804 i Nacionalni park Paklenica (083) - 803.



Planinarski dom Zavižan, BIG u srcu NP Sjeverni Velebit

Najzahtjevniji usponi (eng. the best bombs) su vrlo često i najvrjedniji usponi po Euro bodovima. Ipak, prva dva zahtjevna hrvatska uspona vrlo su kratka, ali s vrlo velikim nagibom. "Najeksplozivniji" usponi su:

- 119- Vidonje i njena kapelica 40
- 043- Gologorica 37,3
- 083- Nacionalni park Paklenica 34,5
- 050- Skitača 33,9
- 038- Škrapna 33,7
- 084- Mali Alan 33,2
- 086- Odašiljač Čelavac 31,6
- 045- Učka Vojak 31,5
- 009- Laz Bistrički-Moravče 30,5
- 112- Sveti Jure 29,1

Za usporedbu ovo su neki zahtjevni europski usponi: Nebelhorn 63 bodova, Oscheniksee 49, Angliru 45, Mortirolo 34, Puy-de-Dome 30, Mur de Huy 26 i Koppenberg 25.



Vidonje: najeksplozivnija hrvatski uspon na našem popisu

Najviši usponi (iznad 900 metara):

- 112- Sveti Jure 1731m
- 067- Planinarski Dom Zavižan 1568m
- 045- Učka Vojak 1365m
- 060- Viševica 1225m
- 086- Odašiljač Čelavac 1177m
- 054- Platak 1113m
- 061- Banska vrata (Breze) 1082m
- 084- Mali Alan 997m
- 064- Gornji Krivi Put 978m
- 059- Benkovac Fužinski 906m
- 078- Stara Vrata 904m



"Zid" prema Gologorici (Quaeldich)



Sveti Jure

Najdulji usponi (dulji od 20 km):

- 071- Prijevoj Veliki Alan 32,4 km
- 060- Viševica 31,7 km
- 067- Planinarski dom Zavižan 31,5 km
- 112- Sveti Jure 29,9 km
- 054- Platak 26,4 km
- 051- Predošćica (Cers) 23,8 km
- 030- Brezovo Polje 23,3 km
- 045- Učka Vojak 22,1 km
- 027- Novo Zvečevo (Papuk) 21,6 km
- 086- Odašiljač Čelavac 21,3 km
- 008- Sljeme 21 km
- 011- Prisjeka Budinjak 20,4 km
- 061- Banska vrata (Breze) 20,2 km



Najduži uspon

4-Značajnija biciklistička događanja

Tour of Croatia - CRO Race (<https://www.crorace.com>)

Utrka kroz Hrvatsku (Tour of Croatia - CRO Race) pokrenuta je 1994. godine i održava se kontinuirano uz prekide između 2002. do 2006. te između 2008. i 2014. godine. Od 2015. Utrka je prešla u viši UCI-jev rang (sada UCI 2.1) te su na njoj pobjeđivali Nibali i A. Yates 2017. odnosno 2019. godine. Gradovi u kojima počinju i završavaju pojedine etape odabiru se tako da na najbolji način promoviraju turistički potencijal Hrvatske.

Prijevoj preko Učke (nalazi se unutar Parka prirode) jedna je od najučestalijih točaka utrke, bilo kao prolazni brdski cilj ili kao cilj etape koja završava na samom vrhu - Vojak (BIG i 045). Etape završavaju i na Svetom Juri (BIG i 112), a startaju ili prolaze kroz Nacionalni park Plitvička Jezera (prvi dio 074). Utrka često prelazi i preko Kapavca (027) na Papuku koji se također nalazi unutar Parka prirode. 2019. godine Utrka je cilj jedne etape imali i na Platku, skijaškom centru u blizini Nacionalnog parka Risnjak.

I neki drugi usponi s liste već su bili na uključeni u brdske ciljeve Utrke kroz Hrvatsku: Vinogradi Ludbreški (006), Kastav (prvi dio 037-Lisac), Gračišće (044), Gornje Jelenje (057), Prapatnica (099) i Gata (106).



Ciljna ravnina na Svetom Juri

Utrka **Istarsko Proljeće - Istrian Spring Trophy** (prije Jadranska Magistrala) održava se od 1961. godine, a od 2006. kada prelazi u kategoriju UCI 2.2 povećava joj se i međunarodni značaj. To je etapna utrka (prolog i tri etape) koja se održava u ožujku što je savršen termin zbog klimatskih uvjeta i brdovite konfiguracije Istre.

Cilj u središtu starog grada Labina (048) postao je važan godišnji događaj. Organizator Utrke vrlo često u nju uključuje i uspone na Motovun (BIG i 041) te Oprtalj (040). Među usponima koji nisu na popisu je i Vižinada (261m, 4,2km at 5,4%) smještena u blizini Motovuna i Oprtlja. Utrka izbjegava uspon na Učku - Vojak (045), koji je u to doba godine vrlo zahtjevan, ali dolazi u njegovu blizinu penjući se na Dolenju Vas (400m, 5,8km - 4,2%). Nažalost "zid" prema Gologorici (043) i uspon na Skitaču (050) nisu do sada bili uvršteni u Utrku.




Oprtalj





Ciljna ravnina u Labinu

HARDCRO je ultra maraton utrka (1.400km, s ukupnom visinskom razlikom od 16.000m) koju treba odvoziti u maksimalno 5 dana. Više podataka dostupno je na linku <http://hardcro.com/route-2016/> i Openrunner ruti 6232764. Utrka nema puno "pravih" uspona – samo su tri s naše liste: Prapatnica (099), Učka (045) u oba smjera, ali ne uključujući i sam vrh te Gornje Jelenje (057).



Istra 300 je još jedna ultra utrka izdržljivosti (visinska razlika 3.900m). Start Utrke je u Poreču te zahvaljujući desetku uspona kao na primjer: 038-Skitača (fotografija 3), 042-Kašćerga kod jezera Butonige (fotografija 2) i neizostavni 040-Oprtalj omogućava upoznavanje unutrašnjosti cijelog Istarskog poluotoka. Više podataka dostupno je na linku <https://www.istria300.com/> i Openrunner ruti 11566089.



Završimo s usponom prve kategorije, **King of Učka** (Vojak). Web stranica, isključivo na hrvatskom je <http://www.kingofucka.com/>



RACE TIME & AVERAGE SPEED

1.00H - 22KM/H

1.30H - 14.7KM/H

2.00H - 11KM/H

2.30H - 8.8KM/H

KINGOFUCKA.COM

EDITIONS BIGCYCLING

www.bigcycling.eu