

B U L G A R I E

NATACHA 33


BULGARIA
A DISCOVERY TO SHARE



BIGCYCLING.EU





Vous, cyclistes qui aimez grimper, découvrez dans ces quelques pages ce qui fait toute la richesse de la liste du challenge national de Bulgarie.

GÉOGRAPHIE

MÉDIA

TOURISME

SPORT

Bulgarie

Géographie

La Bulgarie, en forme longue la république de Bulgarie (en bulgare : България, translittération : Bălgarija), est un pays d'Europe du Sud-Est situé dans les Balkans. Elle est bordée par la mer Noire à l'est, au sud par la Grèce et la Turquie, au nord par le Danube et la Roumanie, à l'ouest par la Serbie et la Macédoine du Nord. Sa capitale est Sofia.



Il est possible que la dénomination slavonne бългaринъ blŭgarinŭ transcrive l'ancien turc bŭlgar (signifiant « agité, énergique, dérangeant »)

Pour ce qui concerne notre pratique cycliste, le réseau routier en 2011 était constitué de 40321 kilomètres de routes, dont 644 km de terre, 39169 km bitumés et 418 km étaient des autoroutes.

Pour la lecture des panneaux indicatifs sur ces routes, le bulgare s'écrit avec l'alphabet cyrillique avec quelques différences par rapport au russe. Il ne comporte en effet que 30 lettres et les prononciations peuvent ne pas être identiques.

Regardons la carte topographique pour évaluer la densité de relief du pays.



La longueur du littoral est de 354 km et l'altitude s'élève de 0 m (la côte de la Mer Noire) à 2 925 m (le mont Mousala).

La principale caractéristique du pays est sa division en bandes de montagnes et de plaines orientées est-ouest. Du nord au sud se succèdent le plateau Danubien, le massif des Balkans (Stara planina), la Thrace du Nord, le massif du Rila et le massif des Rhodopes.

La partie orientale, près de la mer Noire, est constituée de collines qui gagnent progressivement en hauteur en allant vers l'ouest.

La partie occidentale du pays est constituée uniquement de montagnes.

Plus des deux tiers du pays, constitués de plaines, plateaux et collines, se situent à une altitude inférieure à 600 mètres. Les plaines (moins de 200 mètres d'altitude) représentent 31 % de la surface du pays, les plateaux (entre 200 et 600 mètres) 41 % de la surface, les montagnes de faible élévation (entre 600 et 1 000 mètres) 10 %, les montagnes moyennes (entre 1 000 et 1 500 mètres) 10 % et les montagnes élevées (plus de 1 500 mètres) 3 %.

L'altitude moyenne de la Bulgarie est de 470 mètres.

Le découpage administratif de la Bulgarie est constitué d'oblasti.



Depuis 1999, la Bulgarie est subdivisée en 28 oblasts (en bulgare : област = oblast, au singulier, et области = oblasti, au pluriel).

Ce terme peut être traduit, au choix, par « région », « district » ou « province ».

Chacune des 28 régions porte le nom de la ville qui en est le chef-lieu,

Notre challenge national a choisi le découpage en 6 zones

BG01-Severozapaden rayon / Northwestern Region / Северозападен район

BG02-Severen tsentralen rayon / Northern Central Region / Северен централен район

BG03-Severoiztochen rayon / Northeastern Region / Североизточен район

BG04-Yugozapaden rayon / Southwestern Region / Югозападен район

BG05-Yuzhen tsentralen rayon / Southern Central Region / Южен централен район

BG06-Yugoiztochen rayon / Southeastern Region / Югоизточен район



Sa superficie totale est de 110 944 km² . Elle est proche de celle du Portugal (250 sommets natachas) ou de la Hongrie (seulement 75 sommets vu l'énorme plaine au sud-est), trois fois moindre que la Pologne (400 sommets) ou l'Italie (800 sommets mais à la culture cycliste prononcée), cinq fois moindre que l'Espagne ou la France (800 sommets). Vu l'aspect général du réseau routier et vu le relief du pays (voir ci-dessus), nous avons finalement opté pour une sélection de 250 natachas bulgares.



Le Mont Moussala



Le massif des Rhodopes

Le tourisme bulgare

Une grande quantité de sites archéologiques de toutes les époques est disséminée dans tout le pays. La Bulgarie a le plus grand nombre de sites archéologiques découverts en Europe après l'Italie et la Grèce, et beaucoup d'entre eux sont d'origine thrace. Un objet historique d'importance majeure est le plus ancien trésor d'or dans le monde, datant de 5000 av. J.-C., provenant du site de la nécropole de Varna.

Il y a de grands parcs nationaux bulgares avec des sélectionnés de notre liste

Vrachanski Balkan Nature Park – Site naturel

BGR-019 Peshtera / Cave Ledenika

BGR-020 Vrah Okolchitsa (Pametnik na / Memorial to Hristo Botev)

BGR-021 Ochindol

Shumen Plateau Nature Park - Espaces naturels et sauvages

BGR-077 Shumensko plato / Shumen Plateau

Station Lakatnik - Montagnes

BGR-094 Eko ferma Chemernik

Park Kladnitsa - Espaces naturels et sauvages - Vitosha Nature Park

BGR-114 Vitosha (Boeritsa)

BGR-116 Selimitsa

BGR-117 Yarema

Rila National Park – Randoski

BGR-145 Ski park Kartala / Kartala Resort

BGR-146 Semkovo

BGR-147 Hizha Treshtenik

Pirin National Park – Montagnes

BGR-151 Todorka (Hizha / Chalet Vihren)

BGR-152 Lift Bezbozhkoto ezero / Lake Bezbog Lift

BGR-154 Turichka Cherkva

Central Balkan National Park – Parcs

BGR-166 Arka na svobodata / Arch of Freedom (incl. Troyanski prohod / Beklemeto Pass)

BGR-167 Vrah Botev / Botev Peak

BGR-168 Koznitsa

Strandzha National Park – Site naturel

BGR-248 Balgari

BGR-249 Brodilovski prohod (Papiya)

BGR-250 Malko Tarnovo (Granitsa Turtsiya / Border Turkey)



Le sommet de Vrah Botev



Parc naturel du Plateau de Shumen

La plupart des sites bulgares du patrimoine mondial de l'UNESCO sont représentés

Cavalier de Madara

BGR-079 Madarski konnik

Tombeaux thraces dans Svechtari

BGR-045 Trakiiska tsarska grobintsa Sveshtari / Thracian Royal Tomb Sveshtari



Le tombeau thrace à Svechtari



Le cavalier de Madara

Eglise de Boyana

BGR-114 Vitosha (Boeritsa)

Monastère de Rila

BGR-138 Rilski manastir / Rila Monastery (Kirilova polyana)

Ancienne ville de Nessebar

BGR-242 Obzorski prohod / Obzor Pass (vue panoramique)



Ancienne ville de Nessabar



Eglise de Boyana

Nous retrouvons pas mal de châteaux et fortifications

BGR-002 Castra Martis (Kula)

Garnison fortifiée

BGR-005 Belogradchishka krepost

Forteresse de Belogradchik

BGR-036 Krepost

Forteresse de Medzhidi Tabiya

BGR-077 Shumensko plato / Shumen Plateau

Forteresse de Shumen

BGR-087 Dobrina

Accès à la Forteresse d'Ovech



Castra Martis (Kula)



Forteresse de Medzhidi Tabiya

BGR-126 Krepost

Forteresse de Hisarlaka

BGR-133 Tsari Mali grad

Château de tsars

BGR-185 Panoramna gledka Yavrovo

Incluant la Forteresse d'Asen

BGR-221 Mezeshka krepost

Forteresse de Mezek

BGR-246 Vrah Bakarlaka

Château Zamak Ravadinovo



Tsari Mali grad



Château Zamak Ravadinovo

Parmi les nombreux lieux de culte du pays, nous avons sélectionné :

- BGR-017 Klisurski manastir
- BGR-027 Glozhenski manastir
- BGR-052 Preobrazhenski manastir / Transfiguration Monastery
- BGR-063 Batoshevski manastir
- BGR-085 Aladzha manastir
- BGR-095 Osenovlag (incl. Manastir Sedemte prestola / 7 Thrones Monastery)
- BGR-104 Klisurski manastir / Klisura Monastery
- BGR-106 Kremikovski manastir
- BGR-108 Etropolski manastir / Etropole Monastery



Le Monastère des 7 trônes



Monastère Etropole

- BGR-112 Giginski manastir / Gigintsi Monastery
- BGR-127 Granichki manastir / Granitsa Monastery
- BGR-131 Ruenski manastir / Ruen Monastery
- BGR-132 Boboshevski manastir Sv. Dimitar / Monastery Boboshevo St. Demetrius
- BGR-138 Rilski manastir / Rila Monastery
- BGR-162 Rozhenski manastir / Rozhen Monastery
- BGR-170 Trakiyski kultov kompleks Starosel / Thracian Cult Temple
- BGR-174 Batkunski manastir / Batkun Monastery
- BGR-191 Sveta Troitsa (Krastova gora) / Holy Trinity Cross Forest
- BGR-213 Paraklis Sveti Duh / Sveti Duh Chapel
- BGR-230 Maglzhki manastir / Maglzh Monastery & Garbata stena



Temple thrace



Chapelle Sveti Duh

L'Histoire du pays exige de nombreux monuments. Nous en avons retenus.

Monument à la victoire de Nikopol

BGR-012 Pametnik na pobedata

Mémorial Hristo Botev, poète et un révolutionnaire bulgare

BGR-020 Vrah Okolchitsa

Tombeau thrace Royal Sveshtari ,du IIIe siècle av. J.-C. illustrant les principes fondamentaux de construction des bâtiments de l'époque

BGR-045 Trakiiska tsarska grobintsa Sveshtari

Monument des mères en attente du retour de leur fils ou mari de la guerre

BGR-055 Krushevo / Monument 'Waiting Mothers'

Mémorial Vulchan Voivoda, monument blanc du courage

BGR-059 Harvalovtsi

Mémorial à la guerre entre russes et turcs

BGR-109 Botevgradski prohod (Arabakonak)



Mémorial Hristo Botev



Mémorial Vulchan Voivoda

Mémorial Vasil Levski, révolutionnaire et idéologue de la révolution nationale bulgare

BGR-110 Galabets

Monument de la flamme

BGR-128 Pametnik Plamak

Monument des trois générations

BGR-180 Pametnik na trite pokoleniya

Mémorial à Georgi Cholakov, partisan et co-fondateur de la brigade "Anton Ivanov"

BGR-182 Kartela

Le très réputé monument de Shipka, mémorial de la Liberté, érigé en 1930, pour honorer la mémoire des soldats morts durant les trois batailles de Chipka, durant la Guerre russo-turque de 1877-1878.

BGR-226 Shipka Pametnik

Monument dédié au parti communiste bulgare, à Dimitri Balgovev, leader communiste bulgare et philosophe

BGR-227 Pametnik Buzludzha

Deux monuments aux partisans exécutés

BGR-067 Pametnik na zaginalite yatatsi

BGR-228 Kavakliyka

Rocher du soldat

BGR-234 Kotlenski prohod / Kotel Pass / Soldier Rock

Monument des 110 ans de liberté

BGR-244 Bakadzhika



Monument des Trois Génération



Shipka

On retrouve quelques grottes également

- BGR-004 Peshtera / Cave Magura
- BGR-019 Peshtera / Cave Ledenika
- BGR-024 Peshtera Samuilitsa Cave
- BGR-025 Peshtera Prohodna Cave
- BGR-026 Peshtera Saeva Dupka Cave
- BGR-032 Devetaki = Devetashka peshtera / Devetaki Cave
- BGR-142 Obel (Border North Macedonia) = Pehstera boychova skala Cave
- BGR-178 Snezhanka peshtera / Snow White Cave



Celles de Magura



Les grottes blanches de Snezhanka

Des gorges profondes

- BGR-195 Buynovsko zhdrelo
- BGR-196 Trigradsko zhdrelo

- Buynovo Gorge (Yagodina)
- Trigrad Gorge

Des chutes ou cascades

- BGR-141 Kostenski vodopad
- BGR-201 Planinsko

- Cascade de Kostenets
- Cascade Vodopad Gyumberdzhiyata


Des lacs d'altitude

- BGR-118 Dolni Okol
- BGR-136 Vincheto
- BGR-194 Yazovir Dospat
- BGR-202 Sokolite

- Kalin Dam
- Dospat Reservoir
- Yazovir Borovitsa Reservoir



Cascade de Kostenets



Lac de Vincheto

Des panoramas

BGR-155 Ribnovo panorama

BGR-242 Obzorski prohod / Obzor Pass = Sunny Beach Panorama + Irakli Beach

Quelques stations de ski émaillent la liste

BGR-129 Osogovo

BGR-137 Malyovitsa

BGR-139 Borovets Ski Resort

BGR-145 Ski park Kartala / Kartala Resort

BGR-198 Snezhanka (Pamporovo)



Ribnovo



Station de ski de Borovets en été

Et des originalités locales

L'historique et culturelle capitale bulgare qu'est Veliko Tarnovo

BGR-054 Park Sveta gora

Le centre géographique bulgare

BGR-069 Geografski tsentar na Bulgaria (Uzana)

Un cap sur la Mer Noire

BGR-083 Kavarna

Une forêt de pierres

BGR-086 Pobitite kamani / Banovo

Une formation rocheuse

BGR-105 Momina skala

Un site mégalithique de Thrace

BGR-120 Strelchanski prohod / Strelcha Pass



Kavarna, un cap pas comme les autres



Les pierres de Pobitite kamani

Deux ascenseurs pour lacs d'altitude

BGR-135 Lift Sedemte Rilski ezera / Seven Rila Lakes Lift

BGR-152 Lift Bezbozhkoto ezero / Lake Bezbog Lift

Deux parmi la liste officielle des plus beaux villages bulgares

BGR-156 Kovachevitsa

BGR-235 Zheravna + Festival of the National Costume

Une réserve architecturale

BGR-157 Dolen

Des cités modernes ou anciennes

BGR-175 Mladezhki Halm / Youth Hill

jeune colline de Plovdiv

BGR-204 Perperikon

Ancienne cité thrace de Perperikon

BGR-209 Pechinsko

Vieille ville de Stariyat grad Zlatograd



Kovachevitsa, un beau village bulgare



Cité thrace de Perperikon

Un parc d'aventures

BGR-224 Priklyuchenski park

Parc d'aventures Ivaylovgrad

Un sanctuaire dans la pierre

BGR-240 Koziya kamak

Goat Stone (Thracian Rock Sanctuary)

Les méandres d'une rivière protégée

BGR-181 Karatepe

Méandres de la rivière Ribna en aire protégée

Une réserve de hêtres blancs

BGR-207 Daldzha Shkembedzhynitsa

Rezervat Belite brezi



Sanctuaire thrace et ses rochers



Et la Réserve des hêtres blancs


Le côté sportif des ascensions bulgares

Voici le TOP10 des ascensions bulgares les plus longues

167 SE	Vrah Botev / Botev Peak	44,2 km
172 SE	Yazovir Belmeken / Belmeken Reservoir	38,9
198 NWS	Snezhanka (Pamporovo)	35,4
18 SE	Zelena glava (incl. Petrohanski prohod / Petrohan Pass)	32
187 N	Byala Cherkva	31,2
163 W	Popovi Livadi (Popski Preslap)	30,9
237 SE	Balgarka	30
172 NE1	Yazovir Belmeken / Belmeken Reservoir	29,7
181 N	Karatepe	28,6
145 W	Ski park Kartala / Kartala Resort	28,4




Col Petrohanski dans Zelena Glava



La station de Kartala

Le TOP10 des ascensions les plus dénivelées

167 SE	Vrah Botev / Botev Peak	1974 m
136 S	Vincheto (Yazovir Kalin / Kalin Dam)	1795
172 NE1	Yazovir Belmeken / Belmeken Reservoir	1547
172 NE2	Yazovir Belmeken / Belmeken Reservoir	1547
187 N	Byala Cherkva	1346
18 N	Zelena glava (incl. Petrohanski prohod / Petrohan Pass)	1325
173 NE	Milevi skali (Partizanski panteon)	1275
172 SE	Yazovir Belmeken / Belmeken Reservoir	1271
182 N	Kartela (Pametnik na Georgi Cholakov / Memorial)	1234
163 W	Popovi Livadi (Popski Preslap)	1232



Road to Vintcheto, Bulgaria

Vincheto, une route de haute montagne



La tour sommitale de Byala Cherkva

Voici le top25 des ascensions cyclistes bulgares pour leur pourcentage moyen

136 S	Vincheto (Yazovir Kalin / Kalin Dam)	11,2 %
133 N	Tsari Mali grad	10,4
178 N	Snezhanka peshtera / Snow White Cave	9,3
132 SE	Boboshevski manastir Sv. Dimitar / Monastery Boboshevo St. Demetrius	8,6
63 E	Batoshevski manastir	8,1
131 E	Ruenski manastir / Ruen Monastery	7,9
176 W	Gorna Dabeva	7,8
180 N	Pametnik na trite pokoleniya / Monument of the Three Generations	7,8
90 N	Ulitsa Marin Tepe Street	7,7
134 NW	Hizha Otovitsa Hut	7,7
206 S	Krstatitsa	7,7
16 N	Hizha Kom / Mountain Hut Kom	7,5
151 N	Todorka (Hizha / Chalet Vihren)	7,5
245 N	Asanbair	7,5
96 NE	Kraevo	7,4
107 NW	Kompleks Stubelya Resort	7,4
133 NE	Tsari Mali grad	7,4
239 S	Topolitsa	7,4
143 NW	Tserovo	7,3
26 N	Peshtera Saeva Dupka Cave	7,2
38 NW	Park Hristo Botev	7,1
204 SE	Perperikon	7,1
238 SE	Park Hamambair	7,1
9 N	Gledkata / Viewpoint Oryahovo	7
28 S	Babintsi	7

Et les 16 au poucentage hectométrique maximum supérieur à ... 15 %

133 N	Tsari Mali grad	20 %
178 N	Snezhanka peshtera / Snow White Cave	19
221 NE	Mezeshka krepost / Mezek Fortress	19
5 E	Belogradchishka krepost / Belogradchik Fortress	16
90 N	Ulitsa Marin Tepe Street	16
103 NW	Zhelyaznata voda (Detski lager / Summer camp)	16
127 N	Granichki manastir / Granitsa Monastery	16
131 E	Ruenski manastir / Ruen Monastery	16
132 SE	Boboshevski manastir Sv. Dimitar / Monastery Boboshevo St. Demetrius	16
133 NE	Tsari Mali grad	16
136 S	Vincheto (Yazovir Kalin / Kalin Dam)	15,8
191 W	Sveta Troitsa (Krastova gora) / Holy Trinity Cross Forest	15,4
21 S	Ochindol	15
41 N	Plevensko Shose / Chaussée	15
63 E	Batoshevski manastir	15
224 SE	Priklyuchenski park / Adventure Park Ivaylovgrad	15
245 N	Asanbair	15



Dure, dure la route vers Belogradchik




Le sommet très visité et pentu de Krastova gora

En dépense complète d'énergie, quel est le TOP10 des europoints bulgares ?

136 S	Vincheto (Yazovir Kalin / Kalin Dam)	2253,6
167 SE	Vrah Botev / Botev Peak	1359
173 NE	Milevi skali (Partizanski panteon)	1287,2
172 NE2	Yazovir Belmeken / Belmeken Reservoir	1128,7
172 NE1	Yazovir Belmeken / Belmeken Reservoir	1054,3
115 N	Aleko-Vitosha	938,2
187 N	Byala Cherkva	931,5
129 NW	Osoyovo	925,3
16 N	Hizha Kom / Mountain Hut Kom	908,9
184 N	Churen	908,2

Quant à l'explosivité, voici les 19 bombes

136 S	Vincheto (Yazovir Kalin / Kalin Dam)	49,6
133 N	Tsari Mali grad	32,6
173 NE	Milevi skali (Partizanski panteon)	31,5
178 N	Snezhanka peshtera / Snow White Cave	31,2
131 E	Ruenski manastir / Ruen Monastery	28,7
132 SE	Boboshevski manastir Sv. Dimitar / Monastery Boboshevo St. Demetrius	28,4
134 NW	Hizha Otovitsa Hut	28,3
191 W	Sveta Troitsa (Krastova gora) / Holy Trinity Cross Forest	27,9
16 N	Hizha Kom / Mountain Hut Kom	27,2
129 NW	Osoyovo	27
163 E	Popovi Livadi (Popski Preslap)	26,6
154 SW	Popina Luka	26,4
90 N	Ulitsa Marin Tepe Street	25,9
115 N	Aleko-Vitosha	25,9
167 SE	Vrah Botev / Botev Peak	25,9
172 NE2	Yazovir Belmeken / Belmeken Reservoir	25,9
63 E	Batoshevski manastir	25,6
176 W	Gorna Dabeva	25,3
133 NE	Tsari Mali grad	25,2



La route du barrage de Belmeken en hiver



Le muletier du Botev Peak

Les courses cyclistes bulgares

Quelques coureurs cyclistes bulgares ont fait illusion dans le peloton professionnel

* Formé en France, *Ivailo Gabrovski* est multiple champion de Bulgarie. Il est recordman du nombre de victoires au classement général de son tour national, le Tour de Bulgarie. Il remporte le Tour de Turquie 2012 grâce à une attaque initiée lors de la première épreuve de montagne de l'histoire de ce Tour, la troisième étape menant à Elmali. Nikolay Mihaylov a aussi fait une belle carrière chez CCC.



Ivailo Gabrovski



Nikolay Mihaylov

Obikolka na Bulgariya (le Tour de Bulgarie)

Le Tour de Bulgarie est une course par étapes bulgare qui a lieu tous les ans. Il fait partie de l'UCI Europe Tour, dans la catégorie 2.2.

Il est par conséquent ouvert à d'éventuelles équipes continentales professionnelles bulgares, aux équipes continentales, à des équipes nationales et à des équipes régionales ou de clubs. Les UCI ProTeams (première division) ne peuvent pas participer.

Il n'y a pas eu d'épreuve entre 1925 et 1934, 1936 et 1948, 1951 et 19542. L'édition 2014 fut annulée.

Depuis 2017, le Tour de Bulgarie se compose de deux courses de trois jours, « Tour de Bulgarie-Nord » et « Tour de Bulgarie-Sud », donnant chacune lieu à un classement général.



Le logo du centenaire de la course



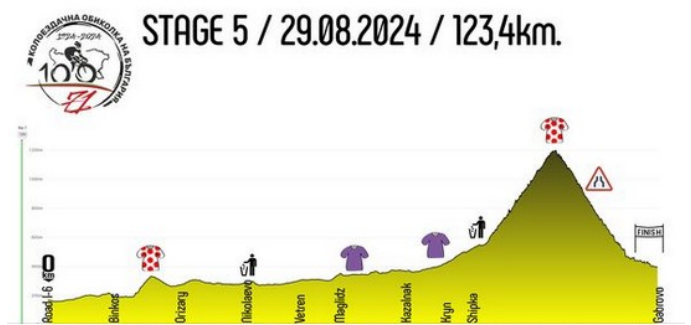
Un parcours longitudinal

Notre liste y a trouvé des prétendants de renom :

BGR-053	Kaloyanova krepost / Fortress (Arbanasi)	2012, 2013
BGR-070	Prohod na Republikata	2015, 2022
BGR-110	Galabets	2012, 2013, 2023
BGR-138	Rilski manastir / Rila Monastery	2020, 2021, 2022
BGR-166	Troyanski prohod (Beklemeto Pass)	2012, 2013, 2015, 2016 2021, 2022, 2023
BGR-226	Shipka Pametnik	2012,2013, 2021
BGR-232	Tvardishki prohod / Tvarditsa – Elena Pass	2013, 2016
BGR-234	Kotlenski prohod / Kotel Pass	2015,2023
BGR-237	Bălgarka	2015, 2022, 2023



Une arrivée pavée



Une étape aux logos explicites



Le peloton vers Shipka



Et qui redescend dominé par le monument

L'Étape Bulgaria by Tour de France existe également et franchit

BGR-176 Gorna Dabeva



L'Étape avec Gorna Dabeva



L'invitation à grimper

Il y a aussi une cyclosportive alliant professionnels et amateurs la *Northwest Bulgaria Bike Tour*



Un logo en trois temps



Un premier peloton à l'attaque d'une ascension



Le cyclisme bulgare en plein démarrage

EDITIONS BIGCYCLING

www.bigcycling.eu