


БЪЛГАРИЯ

NATASHA 33



BIGCYCLING.EU





Вие, колоездачите, които обичате да се катерите, открийте в тези няколко страници какво прави списъка на националното предизвикателство в България толкова богат.

ГЕОГРАФИЯ

МЕДИИ

ТУРИЗЪМ

СПОРТ

България

География

България, в дълга форма Република България (на български: България, транслитерация: Bǎlgarija), е държава в Югоизточна Европа, разположена на Балканите. Граничи с Черно море на изток, с Гърция и Турция на юг, с река Дунав и Румъния на север и със Сърбия и Северна Македония на запад. Столицата ѝ е София.



Възможно е славянското име блъгаринъ blŭgarinŭ да транскрибира старотурското bŭlgar (със значение „непокоен, енергичен, тревожен“)

Що се отнася до нашето колоездене, пътната мрежа през 2011 г. се е състояла от 40321 км пътища, от които 644 км са били черни, 39169 км са били асфалтирани и 418 км са били магистрали.

За да се четат знаците по тези пътища, българският език се пише на кирилица, с няколко разлики от руския. Буквите са само 30 и е възможно произношението им да не е идентично.

Нека разгледаме топографската карта, за да видим колко гъсто е населена страната.



Дължината на бреговата линия е 354 км, а надморската височина варира от 0 м (черноморското крайбрежие) до 2925 м (планината Мусала).

Основната характеристика на страната е нейното разделение на планински и равнинни пояси в посока изток-запад. От север на юг са разположени Дунавското плато, Балканският масив (Стара планина), Северна Тракия, Рилският масив и Родопският масив.

Източната част, в близост до Черно море, е съставена от хълмове, които постепенно увеличават височината си с придвижването на запад.

Западната част на страната се състои изцяло от планини.

Повече от две трети от територията на страната, съставена от равнини, плата и хълмове, се намира на височина под 600 метра. Равнините (под 200 метра надморска височина) представляват 31% от площта на страната, платата (между 200 и 600 метра) - 41%, ниските планини (между 600 и 1000 метра) - 10%, средните планини (между 1000 и 1500 метра) - 10%, а високите планини (над 1500 метра) 3%.

Средната надморска височина на България е 470 метра.

България е разделена административно на области.



От 1999 г. България е разделена на 28 области (на български: област = област, единствено число, и област = област, множествено число).

Този термин може да се преведе като „област“, „район“ или „провинция“.

Всяка от 28-те области носи името на своята столица,

Националното ни предизвикателство е разделено на 6 зони

- BG01-Severozapaden rayon / Northwestern Region / Северозападен район
 BG02-Severen tsentralen rayon / Northern Central Region / Северен централен район
 BG03-Severoiztochen rayon / Northeastern Region / Североизточен район
 BG04-Yugozapaden rayon / Southwestern Region / Югозападен район
 BG05-Yuzhen tsentralen rayon / Southern Central Region / Южен централен район
 BG06-Yugoiztochen rayon / Southeastern Region / Югоизточен район



Общата му площ е 110 944 км². Тя е близка до тази на Португалия (250 върха) или Унгария (само 75 върха, като се има предвид огромната равнина на югоизток), три пъти по-малка от тази на Полша (400 върха) или Италия (800 върха, но с изразена култура на колоездене) и пет пъти по-малка от тази на Испания или Франция (800 върха). Като се има предвид общият вид на пътната мрежа и релефът на страната (вж. по-горе), накрая се спряхме на селекция от 250 български натовски пътища.



Планината Moussala



Родопският масив

Голям брой археологически обекти от всички периоди са разпръснати из цялата страна. България е на първо място по брой открити археологически обекти в Европа след Италия и Гърция, като много от тях са с тракийски произход. Важен исторически артефакт е най-старото златно съкровище в света, датиращо от 5000 г. пр. н. е., от мястото на Варненския некропол.

В България има редица чудесни национални паркове, някои от които са избрани от нашия списък.

Природен парк Врачански Балкан - Естествен обект

BGR-019 Пещера / Пещера Леденика

BGR-020 Връх Околчица (Паметник на Христо Ботев)

BGR-021 Ochindol

Природен парк „Шуменско плато“ - Природни и диви пространства

BGR-077 Shumensko plato / Шуменско плато

Станция Лакатник - Планини

BGR-094 Еко затворен Чемерник

Парк Кладница - Природни и диви пространства- Природен парк Витоша

Витоша (Боерица)

BGR-116 Селимица

BGR-117 Ярема

Национален парк Рила - Randoski

BGR-145 Ски парк Каргала / Курорт Каргала

BGR-146 Семково

BGR-147 Хижа Трещеник/ Хижа Трещеник

Национален парк Пирин - Монтани

BGR-151 Тодорка (Хижа / Хижа Вихрен)

BGR-152 Безбожкото езеро / лифт на езерото Безбог

BGR-154 Туричка черква / Туричка Черква

Национален парк Централен Балкан - Паркове

BGR-166 Арка на свободата / Арка на свободата (вкл. Троянски проход / Проход Беклемето)

BGR-167 Връх Ботев

BGR-168 Козница

Национален парк „Странджа“ - Природна забележителност

BGR-248 Балгари

BGR-249 Бродиловски проход (Папия)

BGR-250 Малко Търново (Турска границ)



Връх Връх Ботев



Природен парк „Шуменско плато

Представени са повечето от обектите на световното наследство на ЮНЕСКО в България.

Мадарски конни

BGR-079 Рицар на Мадара

Тракийски гробници в Свещари

BGR-045 Кралската гробница на Свещари



Тракийски гробници в Свещари



Мадарски конни

Църква в Бояна

BGR-114 Витоша (Боерица)

Рилски манастир

BGR-138 Рилски манастир (Кирилова поляна)

Старият град на Несебър

BGR-242 Обзорски проход (панорамна гледка)



Древният град Несебар



Църква в Бояна

Тук има редица замъци и укрепления

BGR-002 Кастра Мартис (Кула) Укрепен гарнизон

BGR-005 Белоградчишка крепост (Belogradchishka krepost) Белоградчишка крепост

BGR-036 Крепост Меджиди Табия крепост

BGR-077 Shumensko plato / Шуменско плато Шуменска крепост

BGR-087 Добрина Достъп до крепостта Овеч



Кастра Мартис (Кула)



Крепостта Меджиди Табия

BGR-126 Крепост Хисарлъка крепост

BGR-133 Цари Мали град Царски замък

BGR-185 Панорамна гледка Яврово Включително крепост Асен

BGR-221 Мезешка крепост Крепост Мезек

BGR-246 Врх Бакърлъка замък Замък Равадиново



Цари Мали клас



Шато Замак Равадиново

Сред многото места за поклонение в страната сме избрали :

- BGR-017 Клисунски манастир
- BGR-027 Гложенски манастир
- BGR-052 Преображенски манастир / Преображенски манастир
- BGR-063 Батошевски манастир
- BGR-085 Аладжа манастир
- BGR-095 Осеновлаг (вкл. манастир Седемте престола / Манастир „7 престола“)
- BGR-104 Klisurski манастир / Манастир Клисура
- BGR-106 Kremikovski манастир
- BGR-108 Етрополски манастир



Манастирът на 7-те престола



Манастир Етрополе

- BGR-112 Гигински манастир
- BGR-127 Гранички манастир
- BGR-131 Руенски манастир
- BGR-132 Boboshevski manastir Sv. Димитър
- BGR-138 Рилски манастир
- BGR-162 Роженски манастир
- BGR-170 Тракийски култов храм
- BGR-174 Баткунски манастир
- BGR-191 Кръстова гора Света Троица
- BGR-213 Параклис Свети Дух
- BGR-230 Манастир Маглиж и Гърбатска стена



Тракийски храм



Параклис „Свети Дух

Историята на страната изисква много паметници. Избрахме някои от тях.

Паметник на победата в Никопол

BGR-012 Pаметnik na pobedata

Паметник на Христо Ботев, български поет и революционер

BGR-020 Врѣх Околчица

Царска тракийска гробница в Свещари от III в. пр. н. е., илюстрираща основните принципи на строителството на сгради по онова време

BGR-045 Тракийска царска гробница Свещари

Паметник на майки, очакващи завръщането на своите синове или съпрузи от война

BGR-055 Крушево / Паметник на „чакащите майки

Паметник на Вълчан войвода, бял паметник на храбростта

BGR-059 Харваловци

Паметник на руско-турската война

BGR-109 Ботевградски проход (Арабаконак)



Паметник на Христо Ботев

Паметник на Вълчан войвода

Паметник на Васил Левски, революционер и идеолог на българската национална революция

BGR-110 Гълъбец

Паметник на пламъка

BGR-128 Паметник Пламак

Паметник на трите поколения

BGR-180 Паметник на трите поколения

Паметник на Георги Чолаков, партизанин и съосновател на бригада „Антон Иванов“

BGR-182 Картала

Прочутият Паметник на свободата на Шипка, издигнат през 1930 г. в чест на паметта на войниците, загинали в трите сражения при Чипка по време на Руско-турската война от 1877-1878 г.

BGR-226 Паметник на Шипка

Паметник, посветен на Българската комунистическа партия, на Димитър Балгоев, български комунистически лидер и философ

BGR-227 Паметник Бузлуджа

Два паметника на разстреляни партизани

BGR-067 Паметник на загиналите ятаци

BGR-228 Каваклийка

Войнишка скала

BGR-234 Котленски проход

Паметник на 110 години свобода

BGR-244 Бакаджика



Паметник на три поколения

Шипка

Има и редица пещери

BGR-004 Пещера / Пещера Магура
BGR-019 Пещера / Пещера Леденика
BGR-024 Пещера пещера Самуилица
BGR-025 Пещера пещера Проходна
BGR-026 Пещера пещера Саева дупка
BGR-032 Пещера Деветаки
BGR-142 Обеля (Граница Северна Македония)
BGR-178 Снежанка пещера / Пещерата на Снежанк



Пещерите Магура



Белите пещери на Снежанкаа

Дълбоки проломи

BGR-195 Буйново ждрело Буйновски пролом (Ягодина)
BGR-196 Триградски пролом

Водопади или каскади


BGR-141 Каскада Костенец
BGR-201 Планински каскади Гюмюрджински водопад

Високопланински езера

BGR-118 Долни Окол
BGR-136 Язовир Винчето Калин
BGR-194 Язовир Язовир Доспат Язовир Доспат
BGR-202 Язовир „Соколите“ Язовир „Боровица



Каскада Костенец



Езерото Винчето

Панорамни гледки

BGR-155 Панорама Рибново

BGR-242 Обзорски проход = Панорама на Слънчев бряг + плаж Иракли

Списъкът включва и редица ски курорти

BGR-129 Осогово

BGR-137 Мальовица

BGR-139 Ски курорт Боровец

BGR-145 Ски парк Каргала / курорт Каргала

BGR-198 Снежанка (Пампорово)



Рибново



Ски курорт Боровец през лятото

И местна оригиналност

Историческата и културна българска столица Велико Таново

BGR-054 Парк Света гора

Географският център на България

BGR-069 Географски център на България (Узана)

По пътя към Черно море

BGR-083 Каварна

Гора от камъни

BGR-086 Побитите камъни / Баново

Скално образувание

BGR-105 Момина скала

Мегалитен обект в Тракия

BGR-120 Стрелчански проход



Каварна, нос като никой друг



Побитит камъни камани

Два асансьора за езера на голяма надморска височина
BGR-135 Lift Sedemte Rilski ezera / Лифт за седемте рилски езера
BGR-152 Лифт Безбожкото езеро

Две в официалния списък на най-красивите български села
BGR-156 Kovachevitsa
BGR-235 Жеравна + Фестивал на националната носия

Архитектурен резерват
BGR-157 Долен

Съвременни и древни градове
BGR-175 Младежки хълм / Младежки хълм младият хълм на Пловдив
BGR-204 Перперикон Древен тракийски град Перперикон
BGR-209 Печинско Старият град Старият град Златоград



Ковачевица, красиво българско село



Тракийският град Перперикон

Приключенски парк
BGR-224 Приключенски парк „Приключени“ Ивайловград

Светилище от камък
BGR-240 Козият камък Козият камък (Тракийско скално светилище)

Меандрите на защитена река
BGR-181 Каратепе Меандрите на река Рибна в защитена местност

Резерват от бял бук
BGR-207 Далджа Шкембеджийница Резерват Белите брези Ско Старият град на Стария град Златоград



Тракийско светилище и неговите скали



И резерватът „Белият бук


Спортната страна на българските изкачвания

Ето кои са 10-те най-дълги български изкачвания

167 SE Връх Ботев / Връх Ботев	44,2 км
172 SE Язовир Белмекен / Язовир Белмекен	38,9
198 NW Снежанка (Пампорово)	35,4
18 SE Зелена глава (вкл. Петрохански проход)	32
187 N Бяла черква	31,2
163 З Попови ливади	30,9
237 SE Болгарка	30
172 NE1 Язовир Белмекен	29,7
181 N Каратипе	28,6
145 З Ски парк Картала / курорт Картала	28,4




Полковник Петрохански в Зелена глава



Станция Картала

Топ 10 на най-известните издигания

167 SE Връх Ботев	1974 m
136 S Винчето (Язовир Калин / Язовир Калин)	1795
172 NE1 Язовир Белмекен / Belmeken Reservoir	1547
172 NE2 Язовир Белмекен / Belmeken Reservoir	1547
187 N Бяла черква	1346
18 N Зелена глава (вкл. Петрохански проход)	1325
173 NE Милеви скали (Партизански пантеон)	1275
172 SE Язовир Белмекен	1271
182 N Картела (Паметник на Георги Чолаков/Мемориал)	1234
163 W Ливади Попов (Попски преслап)	1232



Road to Vintcheto, Bulgaria

Винчето, високопланински път



Кулата на върха на Бяла черква

Вижте топ 25 на българските колоездачни изкачвания според техния процент на изкачване

136 S Vincheto (Язовир Калин / Язовир Калин)	11.2%
133 N Tsari Mali grad	10,4
178 N Snezhanka peshtera / Snow White Cave	9,3
132 SE Boboshevski manastir Sv. Димитър / Monastery Boboshevo St. Demetrius	8,6
63 E Batoshevski manastir (Батошевски манастир)	8,1
131 E Руенски манастир / Руенски манастир	7,9
176 З Горна Дъбева	7,8
180 N Паметник на трите поколения	7,8
90 N Улица Марин Тепе	7,7
134 NW Hizha Otovitsa Hut	7,7
206 S Krastatitsa	7,7
16 N Hizha Kom / Mountain Hut Kom	7,5
151 N Todorka (Hizha / Chalet Vihren)	7,5
245 N Asanbair	7,5
96 NE Краево	7,4
107 СЗ Курортен комплекс „Стубеля“	7,4
133 СЗ Цари Мали град	7,4
239 Ю Тополица	7,4
143 СЗ Церово	7,3
26 N Пещера Пещера Саева дупка	7,2
38 СЗ парк „Христо Ботев“	7,1
204 ЮИ Перперикон	7,1
238 ЮЗ парк Хамамбаир	7,1
9 N Гледката / Изглед Оряхово	7
28 ЮИ Бабинци	7

И 16-те при максимален хектометричен процент по-голям от ... 15%

133 N Цари Мали град	20%
178 N Снежанка пещера	19
221 СИ Мезешка крепост	19
5 Е Белоградчишка крепост	16
90 Н ул. Марин тепе	16
103 NW Желязната вода (Детски лагер / Летен лагер)	16
127 N Гранитски манастир	16
131 Е Руенски манастир	16
132 SE Св. Димитър	16
133 NE Цари Мали град	16
136 S Винчето (Язовир Калин / Язовир Калин)	15,8
191 З Света Троица (Кръстова гора)	15,4
21 S Очиндол	15
41 N Плевенско шосе	15
63 Е Батошевски манастир	15
224 SE Приключенски парк Ивайловград	15
245 N Асанбаир	15



Труден, тежък път до Белоградчик




Много посещаваният и стръмен връх на Кръстова гора

В общия разход на енергия, какъв е ТОП10 на българските еврочетки?


136 С Винчето (Язовир Калин / Язовир Калин)	2253.6
167 SE Връх Ботев / Botev Peak	1359
173 СИ Милеви скали (Партизански пантеон)	1287.2
172 NE2 Язовир Белмекен	1128.7
172 NE1 Язовир Белмекен	1054.3
115 N Алеко-Витоша	938.2
187 N Бяла Черква	931.5
129 СЗ Осогово	925.3
16 N Хижа Ком	908.9
184 Н Чурен	908.2

Що се отнася до експлозивността, тук са 19-те бомби

136 С Винчето (Язовир Калин / Язовир Калин)	49.6
133 N Цари Мали град	32.6
173 СИ Милеви скали (Партизански пантеон)	31.5
178 N Снежанка пещера / Snow White Cave	31.2
131 Е Руенски манастир	28.7
132 SE Бобошевски манастир Св. Димитър	28.4
134 СЗ Хижа Отовица	28.3
191 W Света Троица (Кръстова гора) / Света Троица Кръстова гора	27.9
16 N Хижа Ком	27.2
129 СЗ Осогово	27
163 Е Попови Ливади (Попски Преслап)	26.6
154 ЮЗ Попина Лъка	26.4
90 Н Улица Марин тепе	25.9
115 N Алеко-Витоша	25.9
167 Ю Връх Ботев	25.9
172 NE2 Язовир Белмекен	25.9
63 Е Батошевски манастир	25.6
176 З Горна Дъбева	25.3
133 СИ Цари Мали град	25.2



Пътят до язовир Белмекен през зимата



Мулекарят на връх Ботев


Български колоездачни състезания

Някои български колоездачи направиха илюзия в професионалния пелотон

* Тренирал във Франция, Ивайло Габровски е многократен шампион на България. Той е рекордьор по брой победи в генералното класиране на националната си обиколка Обиколката на България. Той спечели обиколката на Турция през 2012 г. благодарение на атака, започнала по време на първото планинско събитие в историята на тази обиколка, третият етап, водещ до Елмали. Николай Михайлов също направи страхотна кариера в СССР.



Ivailo Gabrovski



Nikolay Mihaylov

Обиколка на България

Обиколката на България е българско етапно състезание, което се провежда всяка година. Той е част от UCI Europe Tour, в категория 2.2.

Следователно е отворен за възможни български професионални континентални отбори, континентални отбори, национални отбори и регионални или клубни отбори. UCI ProTeams (първа дивизия) не могат да участват.

Нямаше събитие между 1925 и 1934, 1936 и 1948, 1951 и 19542. Изданието от 2014 г. беше отменено.

От 2017 г. Обиколката на България се състои от две тридневни състезания, „Обиколка на България-Север“ и „Обиколка на България-Юг“, всяка от които води до генерално класиране.



Стогодишното лого на състезанието



Надлъжно трасе

Нашият списък откри някои известни претенденти там:

BGR-053 Калоянова крепост / Крепост (Арбанаси)

BGR-070 Проход на Републиката

BGR-110 Гълъбец

BGR-138 Рилски манастир / Rila Monastery

BGR-166 Троянски проход (проход Беклемето)

BGR-226 Шипка Паметник

BGR-232 Твърдишки проход / Твърдица – Еленски проход

BGR-234 Котленски проход / Котленски проход

BGR-237 Българка

2012, 2013 г.

2015, 2022г

2012, 2013, 2023 г.

2020, 2021, 2022

2012, 2013, 2015, 2016 2021, 2022, 2023

2012,2013, 2021г.

2013, 2016 г.

2015,2023г

2015, 2022, 2023



Павирано пристигане



Сцена с изрични лога



Пелотон към Шипка



И който се връща надолу, доминиран от паметника

Етапе България от Тур дьо Франс също съществува и пресича

BGR-176 Горна Дъбева



Сцената с Горна Дъбева



Поканата за изкачване

Има и велосипеден спорт, съчетаващ професионалисти и любители **Велообиколка Северозападна България**



Лого в три етапа



Първи пелотон атакува изкачване



Българското колоездене в разгара си

EDITIONS BIGCYCLING

www.bigcycling.eu