

FRANCE

NATACHA 24



BIGCYCLING.EU





You, cyclists who like to climb, discover in these few pages what makes the list of the national challenge in France so rich.

GEOGRAPHY

MEDIA

TOURISM

SPORT

NATACHA FRANCE

GEOGRAPHY of FRANCE

France is the largest country in Western Europe in terms of surface area (551695 km² for metropolitan France, i.e. excluding the overseas territories).

It is the 3^e largest in Europe behind Russia and Ukraine, ahead of Spain and Sweden.

France has the topographical distinction of being split into 2 parts of equal size by a line running from the Ardennes to the Basque Country.

The northern and western half of France is non-mountainous (altitude < 800m), although it does contain some

small climbs of interest to cyclists.

The eastern and southern half of France contains the 6 main French mountain ranges: Vosges, Jura, Massif Central, Alps, Pyrenees and Corsica.



REGIONS for NATACHA FRANCE

Until 2016, metropolitan France was made up of 22 administrative regions.

In 2016, some of these regions merged to form 13 new regions.

The aim of these administrative regions was not to follow the contours of the land.

This is why the "Natacha Regions" have been organised around the mountain ranges, as is the case with the "Natacha Regions".

explained later in this document.

However, the exact boundaries of the clumps are not easy to define, and care must be taken not to leave gaps between them.

For these 2 reasons, the départements have been used to specify the boundaries of the Natacha regions. On the map: the boundaries of the massifs (in blue) and the Natacha regions (in red or green).



Each département (except for the smaller ones in the Paris region) was then divided into several "sub-regions": natural countries, micro-regions, local massifs, valleys, etc.

Each of these sub-regions has one or more representatives on the Natacha list (obviously the mountainous sub-regions have a higher density of representatives).

All departments in mainland France have at least 2 representatives on the Natacha France list (except for 3 small departments in the Paris region, which have only 1).

NON-MOUNTAINOUS REGIONS

The non-mountainous regions of France have been divided into 7 "Natacha regions". Each includes 1 or 2 former administrative regions (from before the 2016 reform). These former regions and départements are shown on the map on the previous page.

Region 1 Hauts de France

The new Hauts-de-France region brings together the 2 départements of Nord-Pas-de-Calais (Pas-de-Calais, Nord) and the 3 départements of Picardie (Somme, Oise, Aisne).

Region 2 Normandy

The historical and administrative region of Normandy comprises the 3 departments of Lower Normandy (Manche, Calvados, Orne) and the 2 departments of Upper Normandy (Seine-Maritime, Eure). The south-western part of Normandy contains part of the Armorican Massif.

Region 3 Ile de France

The Ile-de-France region is also known as the Paris region.

It includes 8 départements (Val-d'Oise, Yvelines, Essonne, Hauts-de-Seine, Paris, Seine-Saint-Denis, Val-de-Marne, Seine-et-Marne).

Region 4 Champagne Ardenne

The former Champagne-Ardenne region (now part of the Grand Est) contains 4 départements (Ardennes, Marne, Aube, Haute-Marne). For reasons of topographical continuity, the Lorraine department of Meuse has been added to this Natacha region.

The Massif Ardennais is a small mountain range located mainly in southern Belgium (culminating at Signal de Botrange, 694m) and extending into Luxembourg and France.

The French part culminates at the Croix Scaille (504m) in the Ardennes department: the highest point in France.

summit of the 7 non-mountainous regions.

Region 6 Armorique

The Massif Armoricaïn is a small mountain range covering a large area in Brittany, a large part of the Pays de la Loire region and south-west Normandy.

The Natacha region of Armorique includes the 4 departments of Brittany (Finistère, Côtes-d'Armor, Morbihan, Ille-et-Vilaine) and the 5 departments of Pays-de-la-Loire (Mayenne, Sarthe, Loire-Atlantique, Maine-et-Loire, Vendée).

The Armorican Massif culminates at Mont des Avaloirs (416m) in the Mayenne department.

Region 7 Centre

The Centre region was renamed Centre-Val-de-Loire in 2015.

It covers 6 départements (Eure-et-Loir, Loir-et-Cher, Loiret, Indre-et-Loire, Indre, Cher).

Region 10 Aquitaine

The Aquitaine Basin is a large plain to the south of the Armorican Massif and to the west of the Massif Central. The Natacha region of Aquitaine corresponds to the non-mountainous departments of the region

New Aquitaine. The 4 Poitou-Charentes départements (Deux-Sèvres, Vienne, Charente-Maritime, Charente) and 4 departments in Aquitaine (Gironde, Dordogne, Lot-et-Garonne, Landes).

VOSGES

The Massif des Vosges is a mountain range in north-eastern France that separates the Lorraine Plateau from the Vosges mountains.
the Alsace Plain.

Region 5 Vosges

The Vosges Natacha region includes 3 Lorraine departments (Moselle, Meurthe-et-Moselle, Vosges), 2 Alsace departments (Bas-Rhin, Haut-Rhin) and 2 Franche-Comté departments (Haute-Saône, Territoire-de-Belfort).

The highest point in the Vosges is the Grand Ballon (1424m, photo) in the Haut-Rhin. This mountain has the

The fact that it is accessible by road has made it a BIG and therefore a Natacha.



JURA

The Massif du Jura is an arc-shaped mountain range that straddles eastern France and northern France.
of Switzerland.

Region 9 Jura

The French part of the Jura occupies 2 départements in Franche-Comté (Doubs, Jura) and 1 département in Rhône-Alpes (Ain). The small Jura-Savoy area south of the Rhône river is covered by the Northern Alps.

The Jura culminates at Crêt de la Neige (1720m, photo) in the Ain department.



MASSIF CENTRAL

The Massif Central is the largest of the 6 major mountain ranges in mainland France. It covers the centre-east, centre-south and south of the country. It is divided into 4 "Natacha regions".

Region 8 Burgundy

The former Burgundy region comprises 4 départements (Yonne, Côte-d'Or, Nièvre, Saône-et-Loire). In central Burgundy, the Morvan is a small mountain range culminating at Haut Folin (901m) in Saône-et-Loire, and forming the northern tip of the Massif Central.

Region 11 Limousin Auvergne

The emblematic heart of the Massif Central contains the 3 départements of Limousin (Haute-Vienne, Creuse, Corrèze) and the 4 départements of Auvergne (Allier, Puy-de-Dôme, Cantal, Haute-Loire). The Puy de Sancy (1885m, photo), located in the Puy-de-Dôme department, is the highest point in the Massif Central.



Region 12 Midi Languedoc

The southern part of the Massif Central includes 5 départements in the Midi (Gers, Tarn-et-Garonne, Lot, Tarn, Aveyron) and 3 départements in the Languedoc (Hérault, Lozère, Gard). At the southern tip of the Massif Central, the Montagne Noire straddles the départements of Tarn and Aude. It is treated in this "Natacha region".

Region 13 Rhône

The eastern part of the Massif Central lies on the banks of the Rhône river. It includes 3 départements of the former Rhône-Alpes region (Rhône, Loire, Ardèche).

ALPES

The Alps are the largest high mountain range in Western Europe, and the highest in altitude (4808m), stretching as far as the Caucasus on the border between Europe and Asia.

It covers 8 countries: northern Italy, south-eastern France, Monaco, Switzerland, Liechtenstein, Austria, southern Germany and Slovenia.

The French Alps are the western part of the Alps, occupying around 20% of the total surface area. They are well known as the birthplace of mountaineering and downhill skiing, and the main venue for the Tour de France.

Region 14 Northern Alps

The Northern Alps "Natacha region" comprises 4 departments of the former Rhône-Alpes region (Haute-Savoie, Savoie, Isère, Drôme).

Haute-Savoie is home to Mont Blanc (4808m, photo), the highest peak in the Alps and in the whole of France.

Europe outside the Caucasus at the Europe-Asia border.



Region 15 Southern Alps

The Southern Alps "Natacha region" comprises the 6 départements of the Provence-Alpes-Côte d'Azur administrative region (Hautes-Alpes, Vaucluse, Alpes-de-Haute-Provence, Alpes-Maritimes, Bouches-du-Rhône, Var).

The Hautes-Alpes département contains the Barre des Ecrins (4101m, photo), the highest point in the Ecrins Massif (2^e highest massif in France) and the Southern Alps.



PYRENEES

The Pyrenees is a high mountain range that forms a natural border between France and the Alps. France and Spain, including the Principality of Andorra. It culminates at the Pic d'Aneto (3404m) in Spain.

Region 16 Pyrenees

The French Pyrenees contain 6 departments: 1 from Aquitaine (Pyrénées-Atlantiques), 3 from Midi Pyrénées (Hautes-Pyrénées, Haute-Garonne, Ariège) and 2 from Languedoc Roussillon (Aude, Pyrénées-Orientales).

The Hautes-Pyrénées contains the Vignemale (3298m, photo), the highest peak in the French Pyrenees.



CORSICA

Corsica is the largest island in mainland France (the 4^e largest in the Mediterranean Sea). Nicknamed the "Isle of Beauty", it is also one of the 6 main mountain ranges in mainland France, the 3rd highest after the Alps and the Pyrenees.^e

Region 17 Corsica

Corsica is made up of 2 departments (Haute-Corse, Corse-du-Sud). Its highest peak is Monte Cinto (2706m, photo) in Haute-Corse.



CYCLING in FRANCE

France is a major organiser of major cycle races. From the 19th century onwards, small and then large races have been organised and have gained in reputation. Since then, France's major races have been a firm fixture on the international calendar. Since its creation, the Tour de France has been the biggest race in the world.

It is currently the 3^e most widely broadcast sporting event (190 countries, over 3 billion viewers) behind the Olympic Games and the Football World Cup.

SOME DATES

31 May 1868	1 ^e cycle race in the Parc de St Cloud (1km) near Paris 7
November 1869	1 ^e cross-country race: Paris-Rouen (123km)
23 May	1891 1 ^e Bordeaux-Paris (577km), a cycling landmark until 1988
6 September 1891	Start of the 1 ^e Paris-Brest-Paris, a huge and legendary 1,200km race
April 1896	1 ^e Paris-Roubaix, a race that is now one of the 5 cycling monuments
1896	17 May 1 ^e edition of the classic Paris-Tours race
1 July	1903 Start of the 1 ^e Tour de France



1 ^e July 1903	The 2 nd stage of the Tour crosses the Col de la République (1161m, 1 ^e >1000m)
11 July 1905	The Tour crosses the Col du Ballon d'Alsace (1174m)
21 July 1910	1 ^e major Pyrenean stage Luchon-Bayonne (326km) via 4 major passes: Peyresourde, Aspin, Tourmalet (2115m, 1 ^e > 2000m) and Aubisque
10 July	1911 The Tour crosses the Col du Galibier (2645m, 1 ^e > 2500m)
23 August	1931 Creation of the GP de Plouay, which later became the Bretagne Classic
14 March	1933 Departure of the 1 ^e Paris Nice
12 June	1947 Start of the 1 ^e Critérium du Dauphiné Libéré

22 July
4 July

1951 The Tour crosses Mont Ventoux (1910m) for the 1^e first time
1952 1^e stage finish at altitude in the resort of L'Alpe d'Huez (1860m):
Fausto Coppi wins the stage and takes the yellow jersey for good



30 June 1964
12 July 1964

The Tour takes in the Route de la Bonette (2802m, highest point absolute)
Anquetil-Poulidor on the slopes of the Puy de Dôme (1465m):
Raymond Poulidor outpaced Jacques Anquetil to win his 5^e Tour




15 July 1969

enormous feat by Eddy Merckx in the Luchon-Mourenx stage:
Belgian champion to win 5 Tours and many other major races



4 June 1977

In the Dauphiné Libéré, young Bernard Hinault attacked the leaders and fell into a ravine on the descent of the Col de Porte, got back up and won the stage on the terrible climb from the Bastille to Grenoble. He won the Dauphiné, then 5 Tours de France (among others).



31 August 1980 Bernard Hinault's impressive victory at the 1980 Mondial in Sallanches. The Côte de Domancy has now been renamed the Route Bernard Hinault.



From 1984 to

1989 The women's Tour de France featured 5 magnificent duels between Maria Canins (2 wins) and Jeannie Longo (3 wins)



14 July

1995 Exploit of Laurent Jalabert who won the stage at Mende airfield (where the final scene of "La grande vadrouille" was filmed). The côte de la Croix Neuve is now known as the Montée Laurent Jalabert. Miguel Indurain, who was worried that day, won his 5^e Tour de France.



19 July

2003 The Tour crosses the Port de Pailhères (2001m, last > 2000m new)

21 July 2011

The Tour arrives at the Col du Galibier (2645m), the highest finish in its

history 11 July 2012

The Tour (finally) crosses the Col du Grand Colombier (1498m

29 June 2013 The Tour de France

starts in Corsica (the only time it has visited the island of beauty to date)

July

2019 Julian Alaphilippe blasts through the Tour de France.

The classics racer (future double world champion) kept the yellow jersey until 3 days from the finish and finished 5^e.



16 September 2020 Stage

finish at the Col de la Loze (2275m) on a reserved road to cyclists linking the resorts of Méribel and Courchevel

24 July 2022

Renaissance of the Tour de France for Women

RACES represented in NATACHA France

The table below shows the number of Natacha France representatives in the main French races (Pro Tour, Europe Tour and a few others).

Nbnat	Categorie	Course	Annee
32	Grand Tour	Tour de France HC	1903
73	Grand Tour	Tour de France 1C	1903
64	Grand Tour	Tour de France 2C	1903
1	Mondial	Mondial	1927
2	Monument	Paris Roubaix	1896
12	Gde Etapes	Paris Nice	1933
7	Gde Etapes	Dauphine Libere	1947
2	Classique	Paris Tours	1896
1	Classique	GP de Plouay	1931
3	HC Etapes	Criterium International	1932
5	HC Etapes	4 Jours de Dunkerque	1955
1	HC Ligne	GP de Fourmies	1928
0	1 Etapes	Tour de Picardie	1936
2	1 Etapes	Circuit de la Sarthe	1953
2	1 Etapes	Tour du Limousin	1968
0	1 Etapes	Tour Haut Var	1969
1	1 Etapes	Etoile de Besseges	1971
1	1 Etapes	Tour du Gevaudan	1973
2	1 Etapes	Boucles de la Mayenne	1975
4	1 Etapes	Route du Sud Occitanie	1977
1	1 Etapes	Tour du Poitou Charentes	1987
1	1 Etapes	Tour de l'Ain	1989
1	1 Ligne	Paris Bourges	1913
1	1 Ligne	Boucles de l'Aulne	1931
1	1 Ligne	Paris Camembert	1934
1	1 Ligne	Tour du Doubs	1934
0	1 Ligne	GP d'Isbergues	1947
0	1 Ligne	GP de Denain	1959
0	1 Ligne	Tour de Vendee	1972
1	1 Ligne	GP de Plumelec	1974
1	1 Ligne	Cholet Pays de Loire	1978
1	1 Ligne	GP la Marseillaise	1980
0	1 Ligne	Polynormande	1980
1	1 Ligne	Tro Bro Leon	1984
1	1 Ligne	Tour du Finistere	1986
2	1 Ligne	GP de la Somme	1986
0	1 Ligne	Route Adelle	1996
1	1 Ligne	Classic Loire Atlantique	2000
1	1 Ligne	Classic Sud Ardeche	2001
1	1 Ligne	Roue Tourangelle	2002
0	1 Ligne	Drome Classic	2013
1	1 Ligne	Classica Corsica	2015
2	ExSemiCl	Trophee des Grimpeurs	1913
3	Cyclo sportive	L'Ardéchoise	1992
1	ExEtapes	Midi Libre	1949
3	2 Etapes	Tour de Bretagne	1967
1	1 Ligne	Tour du Jura	2003
1	2 Ligne	Paris Troyes	1910
1	Locale	GP St Etienne Loire	1981
1	1 Ligne	Classic Grand Besançon Doubs	2021
1	2 Etapes	Tour Alpes Maritimes et Var	1969
1	2 Etapes	Tour de la Provence	2016
1	Espoirs	Ronde de l'Isard	1977

SITES in NATACHA France

France is a country rich in natural landscapes and cultural heritage. Television broadcasts of the Tour de France are the best form of advertising. The Natacha France list explores many sites

UNESCO WORLD HERITAGE SITES

Of the 49 French sites listed as Unesco World Heritage sites, 31 are approached by Natachas

	61	Sites UNESCO (Patrimoine mondial)
1979	1	Basilique et colline de Vezelay
1979	1	Cathedrale de Chartres
1979	1	Mont-Saint-Michel et sa baie
1979	1	Palais et parc de Versailles
1979	1	Sites prehistoriques et grottes ornees de la vallee de la Vezere
1981	1	Abbaye cistercienne de Fontenay
1981	0	Arles, monuments romains et romans
1981	1	Cathedrale d'Amiens
1981	1	Palais et Parc de Fontainebleau
1981	0	Theatre antique et ses abords et "Arc de Triomphe" d'Orange
1982	1	Saline de Salins-les-Bains et d'Arc-en-Senans, la production du sel ignigene
1983	0	Abbatiale de Saint-Savin sur Gartempe
1983	1	Places Stanislas, de la Carriere et d'Alliance à Nancy
1983	2	Golfe de Porto : calanche de Piana, golfe de Girolata, reserve de Scandola
1985	0	Pont du Gard
1988	0	Strasbourg, Grande île et Neustadt
1991	1	Cathedrale Notre-Dame, ancienne abbaye Saint-Remi et palais du Tau, Reims
1991	1	Paris, rives de la Seine
1992	1	Cathedrale de Bourges
1995	0	Centre historique d'Avignon : Palais des papes, ensemble episcopal et Pont d'Avignon
1996	1	Canal du Midi
1997	1	Ville fortifiee historique de Carcassonne
1997	2	Pyrenees - Mont Perdu
1998	1	Chemins de Saint-Jacques-de-Compostelle en France
1998	1	Site historique de Lyon
1999	3	Beffrois de Belgique et de France
1999	1	Juridiction de Saint-emilion
2000	2	Val de Loire entre Sully-sur-Loire et Chalonnes
2001	0	Provins, ville de foire medievale
2005	0	Le Havre, la ville reconstruite par Auguste Perret
2007	0	Bordeaux, Port de la Lune
2008	3	Fortifications de Vauban
2008	0	<i>Lagons de Nouvelle-Caledonie : diversite recifale et ecosystemes associes</i>
2010	0	Cite episcopale d'Albi
2010	0	<i>Pitons, cirques et remparts de l'île de la Reunion</i>
2011	15	Les Causses et les Cevennes, paysage culturel de l'agro-pastoralisme mediterraneen
2011	2	Sites palafittiques prehistoriques autour des Alpes
2012	1	Bassin minier du Nord-Pas-de-Calais
2014	0	Grotte ornee du Pont-d'Arc, dite Grotte Chauvet-Pont d'Arc, Ardeche
2015	3	Les climats du vignobles de Bourgogne
2015	5	Coteaux, maisons et caves de Champagne
2016	3	L'oeuvre architecturale de Le Corbusier
2017	0	<i>Taputapuatea (Polynesie française)</i>
2018	2	Haut lieu tectonique Chaîne des Puys - Faille de Limagne
2019	0	<i>Terres et mers australes françaises</i>
2021	0	Forêts primaires de hêtres des Carpates et d'autres régions d'Europe
2021	0	Phare de Cordouan
2021	0	Grandes villes d'eau d'Europe
2021	1	Ville de la villégiature d'hiver de riviera à Nice

NATIONAL PARKS

Of the 11 French National Parks, 8 are in mainland France. 24

Natacha climbs penetrate these 8 National Parks

	24	Parcs Nationaux
1963	2	Vanoise
1963	1	Port-Cros
1967	4	Pyrenees
1970	7	Cevennes
1973	3	Ecrins
1979	4	Mercantour
1989	0	<i>Guadeloupe</i>
2007	0	<i>Reunion</i>
2007	0	<i>Guyane</i>
2012	2	Calanques
2019	1	Parc National de Forêts

The Chalet Hôtel du Gioberney is the finish of the Nat Fra 550, in front of the Cirque Glaciaire du Gioberney.

in the Ecrins National Park.



The Calanque de Morgiou is at the foot of the Col des Escourtines (Nat Fra 638) in the Calanques National Park.



GREAT SITES of FRANCE


21 French natural sites have been awarded the "Grand Site de France" label.
14 of these Grands Sites de France are represented on the Natacha list.

	20	Grand Sites de France
2004	0	Aven d'Orgnac
2004	1	Montagne Ste Victoire
2004	0	Pointe du Raz en Cap Sizun
2004	0	Pont du Gard
2007	1	Bibracte Mont Beuvray
2008	1	Puy de Dôme
2010	1	Marais Poitevin
2010	1	St Guilhem le Desert et Gorges de l'Herault
2011	1	Grand Site des Deux Caps
2011	0	Baie de Somme
2012	5	Massif du Canigou
2012	1	Puy Mary Volcan du Cantal
2013	2	Solutre Pouilly Vergisson
2014	0	Camargue Gardoise
2017	2	Cirque de Navacelles
2017	1	Iles Sanguinaires Pointe de la Parata
2017	1	Conca d'Oru Vignoble de Patrimonio Golfe de Saint-Florent
2018	0	Dunes Sauvages de Gâvres à Quiberon
2019	1	Cap d'Erquy Cap Frehel
2020	1	Vallee de la Vezere
2020	0	Estuaire de la Charente - Arsenal de Rochefort

Cap Blanc-Nez (NAT FRA 001) is part of the Grand Site des Deux Caps.



The Pas de Peyrol (NAT FRA 339) is part of the Grand Site: Puy Mary Volcan du Cantal



ISLANDS

Apart from Corsica, 3 small French islands are represented in Natacha France

- 166 Stiff lighthouse (Ushant island)
- 197 Croix du Run (Belle-Île-en-Mer)
- 650 Semaphore (Île de Porquerolles)

Ushant Island



La Courtage beach on the island of Porquerolles, at the foot of the 650 m ascent



NATURAL SITES

The list is far from exhaustive: all the mountains (and even the passes) are natural geographical sites. Many climbs also pass close to a natural site (gorges, lakes, etc.).

- 1Cap Blanc-Nez
- 13Terril du Lavoir Rousseau
- 21Belvédère des Beaux-Monts (Forêt de Compiègne)
- 26 Jobourg
- 31Valleuse du Petit Ailly
- 52Cliffs of La Roche-Guyon
- 181Cap Fréhel
- 254Montée de Château-Chalon - Cirque de Ladoye
- 269Avalanche circus
- 322Puy de Dôme
- 385Causse de Blandas (incl. Cirque de Navacelles)
- 405Mont Saint-Clair
- 440Chauvet cave
- 498Chaussy (incl. Lacets de Montvernier)
- 501Plan du Lac
- 504Lac du Mont Cenis
- 514Lac de Pramol
- 537Col du Jandri (Mont-de-Lans glacier)
- 570Mont Ventoux
- 573Gorges de la Nesque
- 578Cirque de Vaumale
- 579Belvederes of the Gorges du
- Verdon 675Col de Tentes
- (Gavarnie)
- 680Lac d'Aumar
- 683Cirque de
- Troumouse 695Fontaine
- de l'Ours 703Grotte
- du Mas-d'Azil
- 711Etang de Soulcem
- 741Collade des Roques
- Blanches 761Cirque de Bonifatu

La Roche Guyon: village and cliff



HISTORIC SITES

Some of Natacha France's climbs are marked by history

- 10 Notre-Dame-de-Lorette
- 24 Chemin des Dames - Napoleon Monument
- 29 Omaha Beach (American Cemetery)
- 60 Mont Valérien
- 88 Monument national de la Victoire de la Marne
- 99 Charles de Gaulle Memorial
- 110 The Bambesch dam
- 225 Mont Auxois (Alésia)
- 325 Gergovie plateau

The village of Colombey les Deux Eglises and the gigantic Lorraine Cross at the Charles de Gaulle Memorial (99)



LEGENDARY SITES

- 160 Super Planche des Belles Filles
- 185 Brocéliande Forest

La Planche des Belles Filles (160) owes its name to the legend of young girls who committed suicide to escape foreign mercenaries during the Thirty Years' War.

The Natacha 185 crosses the Forest of Brocéliande, a mythical and enchanted forest linked to the Arthurian legend. Look out for the Fontaine de Barenton (left) where Merlin is said to have met Viviane, and the Val Sans Retour (right) where Morgane wanted to trap the knights.




HERITAGE

Many of the climbs pass close to cultural sites. The list below is by no means exhaustive

- 23Laon (Montagne couronnée)
- 27Carteret lighthouse
 - 62Butte Montmartre
 - 82Mont Saint-Walfroy
- 93 Hattonchâtel
- 108Malbrouck castle
 - 131Mont Sainte-Odile
 - 135Château du Haut-Koenigsbourg
 - 152Route des Cinq Châteaux
 - 162Our Lady of the High
 - 164Fort du Salbert
 - 179Allée couverte de Bod-er-Mohed
 - 183Rue Haute-Voie (Dinan Basilica)
- 198Saint-Nazaire Bridge
 - 202Castle of Saumur
- 213Chambord Castle
 - 218Tour Malakoff
 - 223Basilica of Vézelay
 - 279Chartreuse de Portes (Col de Portes)
 - 282Château du Fou
- 293Lascaux caves
 - 345Côte du Viaduc de Garabit
 - 352Rocamadour (Côte de l'Hospitalet)
 - 379Saint-Michel-du-Larzac (incl. Millau Viaduct)
- 388L' Ermitage (Notre-Dame des Mines)

Le Château du Haut-Koenigsbourg (135)



HERITAGE continued: Alps, Pyrenees and Corsica

424	Fourvière
491	La Bastille
540	Our Lady of La Salette
563	Chapel of Clausis
603	Madonna of Fenestre
620	Fort de la Revère (incl. Col d'Eze)
621	Fort du Mont Alban
637	Notre-Dame de la Garde
643	Circuit Paul Ricard (Le Castellet)
646	Château d'Hyères
647	Our Lady of the Angels
649	Radio-Phare de Gassin
658	Chapelle de la Madeleine
692	Hospice de France
702	City of Carcassonne
737	Peyreperouse Castle
738	Quéribus Castle
749	Madeloc Tower
779	La Punta Castle

The Château de Quéribus (738) linked to the tragic history of the Cathars



TRIBUTE TO CYCLING

68	Côte de Châteaufort (Jacques Anquetil stele)	
242	Fort de Chaudanne (Montée Jean de Gribaldy)	
299		ParrissotChapelle Notre-Dame des Cyclistes near foot
367	Croix-Neuve (Montée Jalabert)	
425	Montée Andreï Kivilev (Saint-Christo-en-Jarez)	
458	Route Bernard Hinault (Côte de Domancy)	
474	Col des Cyclotouristes	
560	Col d'Izoard	Stele dedicated to Fausto Coppi and Louison
Bobet 694		Col de Portet d'Aspet Fabio Casartelli stele

Stele dedicated to Fausto Coppi and Louison Bobet on the Col d'Izoard road (560)



CHAMBORAGE

Cycling is hard!

74	Les	MazuresThe W side is called Côte du Braquet de la Honte
245	Passage of Pain	
485	Col de la Croix des Mille	
Martyrs 632	La Galère	

TOPS

NON-MOUNTAINOUS REGIONS

Region 1 Hauts de France

Highest altitude			
Croix-du-Soldat	244 m		North
Longest ascent			
Mount Pagnotte N	6.2 km		Oise
Best gradient			
Mount Pagnotte N	202 m		Oise
Top 5 Euroflash			
1Rousseaux wash house slope E	mule driver	22,4	North
2Vert Bocage S		22,3	Sum
3Bois de l'Eperche W		21,6	Pas de Calais
4Bois Butin W		19,5	Pas de Calais
5Mont Lambert E		18,6	Pas de Calais
Top 10 Europoints			
1Mont Pagnotte N		158,6	Oise
2Bois de l'Eperche W		131,4	Pas de Calais
3Bois de Nogentel N		123,7	Aisne
4Mont Lambert E		112,7	Pas de Calais
5Gros Chêne (Belleuse, incl. Gros Buquet) NW		112,7	Sum
6Vert Bocage S		110	Sum
7Wind turbines at Camiers SW		105,6	Pas de Calais
8Bois Butin W		100,8	Pas de Calais
9Haut-Silly NE		95,7	Oise
10Mont des Cats S		95	North

Region 2 Normandy

Highest altitude			
Ecouves Forest	412 m		Orne
Longest ascent			
Gathemo W	8.4 km		Sleeve
Best gradient			
Gathemo SW	268 m		Sleeve
Top 5 Euroflash			
1	Mont de Cerisy S	28,4	Orne
2	Caumont E	25,8	Eure
3	La Forêt-Auvray N	24,7	Orne
4	Chanteloup E	24,4	Eure
5	Saint-Arnoult SE	23,9	Seine Maritime
Top 10 Europoints			
1	Gathemo W	218	Sleeve
2	Saint-Clair SW	187,4	Calvados
3	Hill 314 W	177,9	Sleeve
4	Forêt d'Ecouves S	176,6	Orne
5	Mont Pinçon N	171,8	Calvados
6	Saint-Clair SW2	171,6	Calvados
7	La Forêt-Auvray N	169,6	Orne
8	Hill 314 S	165,4	Sleeve
9	Gathemo SW	163,6	Sleeve
10	Saint-Arnoult SE	157,5	Seine Maritime

Region 3 Ile de France

Highest altitude		
Buttes de Rosne	213 m	Val d'Oise
Longest ascent		
Herbeville S	3.2 km	Yvelines
Côte de Chanteloup-les-Vignes SE	3.2 km	Yvelines
Best gradient		
Côte de Chanteloup-les-Vignes SE	145 m	Yvelines
Top 5 Euroflash		
1Cliffs of La Roche-Guyon SE	25,4	Val d'Oise
2La Madeleine N	22,6	Yvelines
3Côte de Chanteloup-les-Vignes SE	20,8	Yvelines
4Mont Valérien E	19,7	Hauts de Seine
5La Madeleine S	19,1	Yvelines
Top 10 Europoints		
1Côte de Chanteloup-les-Vignes SE	128,6	Yvelines
2 Herbeville S	119,2	Yvelines
3Cliffs of La Roche-Guyon SE	112	Val d'Oise
4Meudon Observatory E	105,8	Hauts de Seine
5The Davids SE	99,6	Seine et Marne
6Fresnel NW	97,6	Yvelines
7Mont Valérien E	90,3	Hauts de Seine
8 Montflageol S	88,4	Seine et Marne
9Fresnel S	86,2	Yvelines
10La Madeleine N	86,1	Yvelines

Region 4 Champagne Ardenne

Highest altitude

Col du Haut du Sec 500 m Haute Marne

Longest ascent

Les Vieux Moulins d'Hargnies SE 12 km Ardennes

Best gradient

Les Vieux Moulins d'Hargnies NW 379 m Ardennes

Top 5 Euroflash

	1Côte des Trois Rois (Langres) NE	25,3	Haute Marne
2	Mont Saint-Walfroy N	24,4	Ardennes
	3Montagne d'Avize E	22,7	Marne
	4Col du Loup NW	21,6	Ardennes
	5Mutigny SW	21,6	Marne

Top 10 Europoints

	1The Old Mills of Hargnies NW	314	Ardennes
	2Mont Tranet W	284,3	Ardennes
	3The Old Mills of Hargnies SE	274,5	Ardennes
	4The Old Mills of Hargnies S	255,7	Ardennes
5	Roc-la-Tour S	233,2	Ardennes
6	Roc-la-Tour W	226,3	Ardennes
	7Col du Loup NW	217,7	Ardennes
8	Pichegru (Charnois) NE	207,2	Ardennes
	9Les Mazures N	192,7	Ardennes
10	Mont Saint-Walfroy N	186,1	Ardennes

Region 6 Armorique

Highest altitude		
Mont des Avaloires	416 m	Mayenne
Longest ascent		
Roc'h Trevezel W	17 km	Finistère
Best gradient		
Menez Hom W	316 m	Finistère
Top 5 Euroflash		
1Rue Gazonflier S	24,6	Sarthe
2Menez Bre N	23,8	Côtes d'Armor
3Les Gardes N	21,5	Maine and Loire
4Wall of Saint-Fiacre S	21,1	Loire Atlantique
5Prieuré mountain (Locronan mountain) S	20,1	Finistère
Top 10 Europoints		
1Menez Hom S	244,8	Finistère
2Vieux Quimerc'h S	236,2	Finistère
3Menez Hom N	235,2	Finistère
4Menez Hom E	207,5	Finistère
5Laz Mountain NE1	206,8	Finistère
6Menez Hom W	197,4	Finistère
7Vieux Quimerc'h W	190,2	Finistère
8Menez Mikel S	190,2	Finistère
9 Mûr-de-Bretagne S	176	Côtes d'Armor
10Menez Mikel W	168,6	Finistère

Region 7 Centre

Highest altitude

Humbligny Wood428 m Cher

Longest ascent

Bois du Corbeau NE5 .6 km Loiret

Best gradient

Montdamné SE181 m Cher

Top 5 Euroflash

1	Montmarçon W	25,5	Indre
2	Côte de La Rochère - Chemin de Vigne de La Coudraie (or du Vernou) S	22.	8Indre et Loire
3	Montmarçon N	21	Indre
4	Tour Malakoff S	19,7	Dear
5	Colline de Rougemont S17	.	9Eure et

Loir Top 10 Europoints

1	Montdamné SE	147,1	Dear
	2Tour Malakoff S	139,7	Dear
3	Montdamné E	138,4	Dear
	4Tour Malakoff W	103,8	Dear
	5Colline de Rougemont S	97,6	Eure et Loir
	6Bois d'Humbligny SE	97,4	Dear
	7Col du Pilon NW	95,7	Indre
	8Bois des Vallées E	92,6	Loir et Cher
	9Tour Malakoff E	87,2	Dear
10	Montmarçon N	85,2	Indre

Region 10 Aquitaine

Highest altitude		
Rocher aux Oiseaux	364 m	Charente
Longest ascent		
L'Arbre S	8.6 km	Charente
Best gradient		
Chavagnac N	240 m	Dordogne
Top 5 Euroflash		
1Cornut N	22,9	Dordogne
2Lascaux caves NW	22,4	Dordogne
3Grottes de Lascaux N	21,4	Dordogne
4Raubaly N	20,7	Dordogne
5Cornut W	19,6	Dordogne
Top 10 Europoints		
1Eyvigues S	210,6	Dordogne
2Chavagnac N	198,4	Dordogne
3Cornut W	148,4	Dordogne
4Cornut N	146,4	Dordogne
5Raubaly N	138,3	Dordogne
6The S tree	132,2	Charente
7Les Bouyssounades E	127,8	Dordogne
8Lascaux caves NW	127,3	Dordogne
9Lascaux caves N	126,9	Dordogne
10Les Bouyssounades N1	124,6	Dordogne

Non-mountainous regions (1, 2, 3, 4, 6, 7, 10)

Highest altitude

Col du Haut du Sec	500 m	Haute Marne	Champagne
Les Vieux Moulins d'Hargnies	496 m	Ardennes	Ardenne
Bois de La Montagne	488 m		Champagne Ardenne Champagne Ardenne

Longest ascent Roc'h

Trevezel W	17 km	Finistère	Armorique
------------	-------	-----------	-----------

Best gradient

Les Vieux Moulins d'Hargnies NW	379 m	Ardennes	Champagne Ardenne
---------------------------------	-------	----------	-------------------

Top 10 Euroflash

	1Mont de Cerisy S	28,4	Orne	Normandy
	2Caumont E	25,8	Eure	Normandy
3	Montmarçon W	25,5	Indre	Centre
	4Cliffs of La Roche-Guyon SE	25,4	Val d'Oise	Île de France
	5Côte des Trois Rois (Langres) NE	25,3	Haute Marne	Champagne Ardenne
	6La Forêt-Auvray N	24,7	Orne	Normandy
	7Rue Gazonflier S	24,6	Sarthe	Armorique
8	Mont Saint-Walfroy N	24,4	Ardennes	Champagne Ardenne
9	Chanteloup E	24,4	Eure	Normandy
10	Saint-Arnoult SE	23,9	Seine Maritime	Normandy

Top 20 Europoints

1	Les Vieux Moulins d'Hargnies NW	314	Ardennes	Champagne Ardenne
2	Mount Tranet W	284,3	Ardennes	Champagne Ardenne
3	Les Vieux Moulins d'Hargnies SE	274,5	Ardennes	Champagne Ardenne
4	Les Vieux Moulins d'Hargnies S	255,7	Ardennes	Champagne Ardenne
5	Menez Hom S	244,8	Finistère	Armorique
5	Vieux Quimerc'h S	236,2	Finistère	Armorique
7	Menez Hom N	235,2	Finistère	Armorique
8	Roc-la-Tour S	233,2	Ardennes	Champagne Ardenne
9	Roc-la-Tour W	226,3	Ardennes	Champagne Ardenne
10	Gathemo W	218	Sleeve	Normandy
11	Col du Loup NW	217,7	Ardennes	Champagne Ardenne
12	Eyvigues S	210,6	Dordogne	Aquitaine
13	Menez Hom E	207,5	Finistère	Armorique
14	Pichegru (Charnois) NE	207,2	Ardennes	Champagne Ardenne
15	Laz Mountain NE1	206,8	Finistère	Armorique
16	Chavagnac N	198,4	Dordogne	Aquitaine
17	Menez Hom W	197,4	Finistère	Armorique
18	Les Mazures N	192,7	Ardennes	Champagne Ardenne
19	Vieux Quimerc'h W	190,2	Finistère	Armorique
20	Menez Mikel S	190,2	Finistère	Armorique

VOSGES

Region 5 Vosges

Highest altitude

Le Hohneck (incl. Col de la Schlucht)	1356 m	Vosges
Grand Ballon	1341 m	Upper Rhine
Ballon d'Alsace pass	1174 m	Belfort

Longest ascent

Grand Ballon N2	31.1 km	Upper Rhine
-----------------	---------	-------------

Best gradient

Grand Ballon SE	1070m	Upper Rhine
-----------------	-------	-------------

Top 10 Euroflash

1Super Planche des Belles Filles NW	35,3	Haute Saône
2Malbrouck castle S	35,2	Moselle
3Little Drumont W	29,5	Vosges
4Col du Petit Ballon N	28,3	Upper Rhine
5La Motte S	28,3	Haute Saône
6Grandes Fouillies SW	28,1	Haute Saône
7Col des Chevrères NW1	27,7	Haute Saône
8Tête de la Charmotte NW	27,6	Vosges
9Grand Wintersberg SW	27,6	Lower Rhine
10Col des Chevrères NW2	26,8	Haute Saône

Top 20 Europoints

1Large Balloon S	941	Upper Rhine
2Grand Ballon N2	846,8	Upper Rhine
3Grand Ballon SE	822,5	Upper Rhine
4Grand Ballon SW	746,5	Upper Rhine
5Grand Ballon N1	741,5	Upper Rhine
6Col du Petit Ballon NE	716	Upper Rhine
7Col du Petit Ballon N	714	Upper Rhine
8Champ du Feu (incl. Le Struthof) E	669	Lower Rhine
9Super Planche des Belles Filles NW	665,6	Haute Saône
10Champ du Feu (incl. Le Struthof) NE	660,5	Lower Rhine
11Col du Calvaire N	648,1	Upper Rhine
12Champ du Feu (incl. Le Struthof) S	646,5	Lower Rhine
13Champ du Feu (incl. Le Struthof) NW	616	Lower Rhine
14Champ du Feu (incl. Le Struthof) NW2	608,2	Lower Rhine
15Little Drumont E	606,5	Vosges
16Le Hohneck (incl. Col de la Schlucht) E	606,5	Vosges
17The Hohneck (incl. Col de la Schlucht) SW	584,5	Vosges
18Col des Chevrères NW2	579,6	Haute Saône
19Little Drumont W	564	Vosges
20Ballon de Servance S	558,5	Haute Saône

JURA

Region 9 Jura

Highest altitude

Grand Colombier pass	1498 m	Ain
Le Morond	1419 m	Doubs
Mont d'Or	1415 m	Doubs

Longest ascent

Crêt Pela (RF Forêts Monts) W	31 km	Jura
-------------------------------	-------	------

Best gradient

Col du Grand Colombier S	1260 m	Ain
--------------------------	--------	-----

Top 10 Euroflash

1Plateau de Montciel NE	39,1	Jura
2Col du Grand Colombier SW	36,4	Ain
3Cirque des Avalanches S	35,8	Ain
4Col du Grand Colombier S	35,2	Ain
5Le Mas Rillier E	34,7	Ain
6Mont d'Or W	32,8	Doubs
7Col du Grand Colombier E	32,3	Ain
8Mont d'Or NW	31,4	Doubs
9Mont d'Or N	30,3	Doubs
10Golet de la Biche E	29,6	Ain

Top 20 Europoints

1Col du Grand Colombier SW	1251,5	Ain
2Col du Grand Colombier S	1220,5	Ain
3Col du Grand Colombier E	1219	Ain
4Golet de la Biche E	1000	Ain
5Col du Grand Colombier NW	947,5	Ain
6Col du Grand Colombier W	917,5	Ain
7Golet de la Biche W	804,5	Ain
8Pela Forest (RF Forêts Monts) SW	699	Jura
9Cirque des Avalanches S	682,6	Ain
10Col de la Faucille E	660,5	Ain
11Col de la Faucille SE	658	Ain
12Col de Richemond E	644	Ain
13Chartreuse de Portes (Col de Portes) W	635	Ain
14Col de la Faucille S	633,5	Ain
15Pela Forest (RF Forêts Monts) W	633,2	Jura
16Col de Cuvéry E	614	Ain
17Mont d'Or NW	612,6	Doubs
18Relais de Planachat E	595,6	Ain
19Route du Col du Sac E	587,5	Ain
20Mont d'Or W	580,7	Doubs

MASSIF CENTRAL

Region 8 Burgundy

Highest altitude		
Haut-Folin	910 m	Saône et Loire
Longest ascent		
Haut-Folin SE	14.5 km	Saône et Loire
Best ascent		
Haut-Folin SE	530 m	Saône et Loire
Top 5 Euroflash		
1Dun Mountain S	30,3	Saône et Loire
2Dun Mountain SW	28,5	Saône et Loire
3Mont Beuvray N	26,2	Saône et Loire
4Dun Mountain N	25,3	Saône et Loire
5 Roche-Aigüe SE	25,2	Gold Coast
Top 10 Europoints		
1Signal from Uchon N	420,6	Saône et Loire
2Dun Mountain S	374,2	Saône et Loire
3 Roche-Aigüe SE	336,6	Gold Coast
4Dun Mountain SW	331,9	Saône et Loire
5Mont Beuvray E	327,8	Saône et Loire
6Mont Saint-Cyr E	325	Saône et Loire
7 Haut-Folin SE	314,5	Saône et Loire
8Mont Saint-Cyr W	306,4	Saône et Loire
9Dun Mountain N	302,7	Saône et Loire
10 Haut-Folin S	300,2	Saône et Loire

Region 11 Limousin Auvergne

Highest altitude

Pas de Peyrol 1588 m Cantal

Longest ascent

Col de la Geneste (incl. Super-Besse resort) S 30 km Puy de Dôme

Best gradient

Puy de Dôme E 1065 m Puy de Dôme

Top 5 Euroflash

1Col du Puy de Bort E	40,5	Corrèze
2Col de Bancillon E	35	Puy de Dôme
3Col de Peyra Taillade W	31,3	Haute Loire
4Mons (Mur d'Aurec-sur-Loire) S	31	Haute Loire
5Puy de Dôme E	30,5	Puy de Dôme

Top 20 Europoints

1Puy de Dôme E	1019	Puy de Dôme
2Puy de Dôme W	876	Puy de Dôme
3Pas de Peyrol N	711	Cantal
4Pas de Peyrol E	631,5	Cantal
5Col de Peyra Taillade W	615,8	Haute Loire
6Pas de Peyrol W	614	Cantal
7Pas de Peyrol SW	599	Cantal
8Mont Mouchet N	572,2	Haute Loire
9Col de la Croix de Baptiste E1	561,5	Cantal
10Col de Prat de Bouc S	549,5	Cantal
11Col de la Croix Saint-Robert E	528,4	Puy de Dôme
12Col de la Geneste (incl. Super-Besse station) E	526,5	Puy de Dôme
13Col du Puy de Bort E	526,2	Corrèze
14Vireennes NE	510,5	Puy de Dôme
15Montsalvy SW	478	Cantal
16Col de la Croix de Baptiste E2	473,5	Cantal
17Col de Peyra Taillade NW	467,5	Haute Loire
18Ray de Musy E	467	Allier
19La Trinitat N	464	Cantal
20Mons (Mur d'Aurec-sur-Loire) S	448	Haute Loire

Region 12 Midi Languedoc

Highest altitude

Mont Aigoual 1560 m Gard

Longest ascent

Mont Aigoual S1 42 km Gard

Best gradient

Mont Aigoual S1 1370 m Gard

Top 5 Euroflash

1	Truc de Montaigu NW	35,2	Gard
2	Croix-Neuve (Montée Jalabert) S	32,7	Lozère
3	Roc de Buse (Rode Buze) S	30,7	Batch
4	Mont Saint-Clair SE	29,3	Hérault
5	Guidon du Bouquet W	28,4	Gard

Top 20 Europoints

	1	Mont Aigoual SE	1198,2	Gard
	2	Mont Aigoual S2	872,3	Gard
	3	Mont Aigoual S1	820	Gard
	4	Col d'Aubrac S1	816,8	Aveyron
	5	Col du Pré de la Dame S	757,5	Gard
	6	Col d'Aubrac S2	724,2	Aveyron
	7	Col des Faïsses SE	715,4	Lozère
	8	Mont Aigoual N	712,5	Gard
	9	Col de Bonnetcombe S	708	Lozère
	10	Pic de Nore NW	703,5	Tarn
	11	Col d'Aubrac SW	680,5	Aveyron
	12	Pic de Nore S	673,5	Tarn
	13	Col de l'Espinouse SE	668	Hérault
	14	Col du Pré de la Dame N	660	Gard
	15	Col de Fontfroide SE	603	Hérault
	16	Mont Aigoual W	572,8	Gard
17		Mont Saint-Baudille S	565,5	Hérault
	18	Col d'Aubrac S3	553,5	Aveyron
	19	Truc de Montaigu NW	541,9	Gard
	20	The Ventalon SE	538,5	Lozère

Region 13 Rhône

Highest altitude

Col de la Croix de Boutières 1502 m Ardèche

Longest ascent

Gerbier de Jonc E 44 km Ardèche

Best gradient

Gerbier de Jonc E 1205 m Ardèche

Top 5 Euroflash

1Le Dorier S	31,5	Loire
2Col de Brun NE	30,3	Ardèche
3Croix Mazieux E	29,9	Rhône
4Côte Brune S	28,7	Rhône
5Suc des Trois Chiens S	28,1	Loire

Top 20 Europoints

1Col du Pendu (incl. Col de Meyrand) S	1041,5	Ardèche
2Crêt de l'Oeillon E	878	Loire
3Col du Pendu (incl. Col de Meyrand) E1	839,5	Ardèche
4Col du Pendu (incl. Col de Meyrand) E2	817,2	Ardèche
5Col du Pendu (incl. Col de Meyrand) SE	790	Ardèche
6Crêt de l'Oeillon N	748	Loire
7Gerbier de Jonc E	740,2	Ardèche
8Col de la Croix de Boutières NE1	719,5	Ardèche
9Gerbier de Jonc S	718,8	Ardèche
10Col du Béal SW	710,5	Loire
11Col du Rouvey SE	709,5	Ardèche
12Col du Rouvey E	697	Ardèche
13Crêt de l'Oeillon S	678	Loire
14Col du Rouvey S	664	Ardèche
15Jasseries de Garnier E	660,5	Loire
16Col du Béal E	656,8	Loire
17Crêt de l'Oeillon W	648,8	Loire
18Gerbier de Jonc NE	624,5	Ardèche
19Col de la Croix de Boutières NE2	620,5	Ardèche
20Col de la Charousse E	612	Ardèche

Massif Central (regions 8, 11, 12, 13)

Highest altitude

Pas de Peyrol	1588 m	Cantal	Limousin Auvergne
Mont Aigoual	1560 m	Gard	Midi Languedoc
Col de Finiels	1545 m	Lozère	Midi Languedoc

Longest ascent **Gerbier de**

Jonc E	44 km	Ardèche Rhône	
---------------	-------	----------------------	--

Best gradient

Mont Aigoual S1	1370 m	Gard	Midi Languedoc
-----------------	--------	------	----------------

Top 10 Euroflash

1Col du Puy de Bort E	40,5	Corrèze	Limousin Auvergne
2Truc de Montaigu NW	35,2	Gard	Midi Languedoc
3Col de Bancillon E	35	Puy de Dôme	Limousin Auvergne
4Croix-Neuve (Montée Jalabert) S	32,7	Lozère	Midi Languedoc
5Le Dorier S	31,5	Loire	Rhône
6Col de Peyra Taillade W	31,3	Haute Loire	Limousin Auvergne
7Mons (Mur d'Aurec-sur-Loire) S	31	Haute Loire	Limousin Auvergne
8Roc de Buse (Rode Buze) S	30,7	Batch	Midi Languedoc
9Puy de Dôme E	30,5	Puy de Dôme	Limousin Auvergne
10Col de Brun NE	30,3	Ardèche	Rhône

Top 20 Europoints

1Mont Aigoual SE	1198,2	Gard	Midi Languedoc
2Col du Pendu (incl. Col de Meyrand) S	1041,5	Ardèche	Rhône
3Puy de Dôme E	1019	Puy de Dôme	Limousin Auvergne
4Crêt de l'Oeillon E	878	Loire	Rhône
5Puy de Dôme W	876	Puy de Dôme	Limousin Auvergne
6Mont Aigoual S2	872,3	Gard	Midi Languedoc
7Col du Pendu (incl. Col de Meyrand) E1	839,5	Ardèche	Rhône
8Mont Aigoual S1	820	Gard	Midi Languedoc
9Col du Pendu (incl. Col de Meyrand) E2	817,2	Ardèche	Rhône
10Col d'Aubrac S1	816,8	Aveyron	Midi Languedoc
11Col du Pendu (incl. Col de Meyrand) SE	790	Ardèche	Rhône
12Col du Pré de la Dame S	757,5	Gard	Midi Languedoc
13Crêt de l'Oeillon N	748	Loire	Rhône
14Gerbier de Jonc E	740,2	Ardèche	Rhône
15Col d'Aubrac S2	724,2	Aveyron	Midi Languedoc
16Col de la Croix de Boutières NE1	719,5	Ardèche	Rhône
17Gerbier de Jonc S	718,8	Ardèche	Rhône
18Col des Faïsses SE	715,4	Lozère	Midi Languedoc
19Mont Aigoual N	712,5	Gard	Midi Languedoc
20Pas de Peyrol N	711	Cantal	Limousin Auvergne

ALPES

Region 14 Northern Alps

Highest altitude

Col du Jandri (Mont-de-Lans Glacier)	muleteer	3150 m	Isère
(Europe's highest road pass)		2764 m	Savoie
		Col du Galibier	2642 m
			Savoie

Longest ascent

Col du Galibier		SW	44 km	Savoie
-----------------	--	----	-------	--------

Best gradient

Col du Galibier		N	1925 m	Savoie
-----------------	--	---	--------	--------

Top 10 Euroflash

1	Col du Jandri (Mont-de-Lans glacier) NW	mule track	52,4	Isère
2	Mémises Mountain W	mule driver	47.	3Haute Savoie
3	La Bastille E		43,3	Isère
4	Chalet du Soufflet SW	mule driver	39,7	Savoie
5	Lachat E		36,2	Savoie
6	Col de Plan Bois NW		35.	5Haute Savoie
7	Col de la Loze (Sommet des Lanches) (incl. Méribel & Courchevel) NW		35,4	Savoie
8	Mont du Chat E		35,4	Savoie
9	Signal de Bisanne (incl. Col des Saisies) W		34,4	Savoie
10	Cormet d'Arêches N	mule driver	34,4	Savoie

Top 20 Europoints

	1Col du Jandri (Mont-de-Lans glacier) NW	mule driver	2213,5	Isère
	2Col du Galibier N		1714	Savoie
	3Montagne des Mémises W	mule driver	1539	Upper Savoy
	4Col de la Loze (Sommet des Lanches) (incl. Méribel & Courchevel) NW		1518,3	Savoie
	5Chalet du Soufflet SW	mule driver	1473,5	Savoie
du	6Col de la Croix de Fer (incl. Cols du Glandon et Mollard) E		1415	Savoie
	7Val Thorens N		1408	Savoie
	8Signal de Bisanne (incl. Col des Saisies) W		1401	Savoie
	9Col de la Madeleine S2		1393,1	Savoie
and du	10Col de la Croix de Fer (incl. Cols du Glandon Mollard) N		1371,5	Savoie
	11Col du Galibier SW		1341,5	Savoie
	12Col de la Madeleine S1		1338	Savoie
	13Col de l'Iseran N		1337,2	Savoie
and du	14Col de la Croix de Fer (incl. Cols du Glandon Mollard) NE		1319,5	Savoie
	15Col de la Madeleine N		1279,5	Savoie
	16Val Pelouse NW		1277	Savoie
17	Chamrousse S		1272,5	Isère
	18Col du Sabot (incl. Vaujany) SW		1252,5	Isère
	19Pipay (incl. Col des Mouilles) SW		1249	Isère
	20Lac du Mont Cenis S		1249	Savoie

Region 15 Southern Alps

Highest altitude

Cime de la Bonette 2802 m Alpes de Haute Provence

It is the highest tarmac road in Europe, excluding cul-de-sacs.

Longest ascent

Lachens Mountain SW 50 km Var

Best gradient

Parpaillon NW tunnel mule driver 1840 m High Alps

Top 10 Euroflash

1	Serre Chevalier N	mule driver	50,7	High Alps
2	Serre Chevalier NW	mule driver	40,9	High Alps
3	Serre Chevalier NE	mule driver	37,8	High Alps
4	Mont Férier E	mule driver	37,4	Alpes Maritimes
5	Domaine des Courmettes S		37,3	Alpes Maritimes
6	Flaut S tower		36,7	Alpes Maritimes
7	Serre Chevalier E		35,2	High Alps
8	Lower Neck E		34,7	Alpes de Haute Provence
9	Mont Colombis S		33,8	High Alps
10	Mont Ventoux S		33,6	Vaucluse

Top 20 Europoints

1	Tunnel du Parpaillon NW	mule driver	1522	High Alps
2	Mont Ventoux S		1411,5	Vaucluse
3	Serre Chevalier N	mule driver	1392,6	High Alps
4	Col de la Lombarde S		1383,2	Alpes Maritimes
5	Mont Ventoux W		1377,5	Vaucluse
6L'	Authion (incl. Col de Turini) E		1347,8	Alpes Maritimes
7	Serre Chevalier NW	mule driver	1327	High Alps
8L'	Authion (incl. Col de Turini) W		1318,8	Alpes Maritimes
9	Cime de la Bonette S	mule driver	1317	Alpes de Haute Provence
10	Cime de la Bonette N		1293	Alpes de Haute Provence
11L'	Authion (incl. Col de Turini) S		1251,2	Alpes Maritimes
12	Col de la Lombarde N		1249	Alpes Maritimes
13	Cime de la Bonette SE		1248	Alpes de Haute Provence
14	Parpaillon tunnel E	mule driver	1243,5	High Alps
15	Granges de la Brasque (incl. Col d'Andrion) S		1206,5	Alpes Maritimes
16	Col de Bleine N		1202,5	Alpes Maritimes
17	Serre Chevalier NE	mule driver	1191	High Alps
18	Lachens Mountain SW		1139	Var
19	Serre Chevalier E	mule driver	1126,5	High Alps
20	Mont Vial SE1		1120	Alpes Maritimes

Alps (regions 14 and 15)

Highest altitude

Col du Jandri (Mont-de-Lans glacier)	3150 m	Isère	Northern Alps
Cime de la Bonette	2802 m	High Provence	Southern Alps
Iseran pass	2764 m	Savoie	Northern Alps

Longest ascent Montagne de

Lachens SW	50 km	Var	Southern Alps
------------	-------	-----	---------------

Best gradient

Col du Galibier N	1925 m	Savoie	Northern Alps
-------------------	--------	--------	---------------

Top 10 Euroflash

1Col du Jandri (Mont-de-Lans glacier) NW				
	mule driver	52,4	Isère	Northern Alps
2Serre Chevalier N	mule driver	50,7	High Alps	Southern Alps
3Montagne des Mémises W	mule driver	47,3	Upper Savoy	Northern Alps
4La Bastille E		43,3	Isère	Northern Alps
5Serre Chevalier NW	mule driver	40,9	High Alps	Southern Alps
6Chalet du Soufflet SW	mule driver	39,7	Savoie	Northern Alps
7Serre Chevalier NE	mule driver	37,8	High Alps	Southern Alps
8Mont Férier E	mule driver	37,4	Alpes Maritimes	Southern Alps
9Domaine des Courmettes S		37,3	Alpes Maritimes	Southern Alps
10Flaut S tower		36,7	Alpes Maritimes	Southern Alps

Top 20 Europoints

1Col du Jandri (Mont-de-Lans glacier) NW				
	mule driver	2213,5	Isère	Northern Alps
2Col du Galibier N		1714	Savoie	Northern Alps
3Montagne des Mémises W	mule driver	1539	Upper Savoy	Northern Alps
4Tunnel du Parpaillon NW	mule track	1522	High Alps	Southern Alps
5Col de la Loze (Sommet des Lanches) (incl. Méribel & Courchevel) NW		1518,3	Savoie	Northern Alps
6 Chalet du Soufflet SW	mule driver	1473,5	Savoie	Northern Alps
7Col de la Croix de Fer (incl. Cols du Glandon and Mollard) E		1415	Savoie	Northern Alps
8Mont Ventoux S		1411,5	Vaucluse	Southern Alps
9Val Thorens N		1408	Savoie	Northern Alps
10Signal de Bisanne (incl. Col des Saisies) W		1401	Savoie	Northern Alps
11Col de la Madeleine S2		1393,1	Savoie	Northern Alps
12Serre Chevalier N	mule driver	1392,6	High Alps	Southern Alps
13Col de la Lombarde S		1383,2	Alpes Maritimes	Southern Alps
14Mont Ventoux W		1377,5	Vaucluse	Southern Alps
15Col de la Croix de Fer (incl. Cols du Glandon and du	Mollard)N	1371,5	Savoie	Northern Alps
16L' Authion (incl. Col de Turini) E		1347,8	Alpes Maritimes	Southern Alps
17Col du Galibier SW		1341,5	Savoie	Northern Alps
18Col de la Madeleine S1		1338	Savoie	Northern Alps
19Col de l'Iseran N		1337,2	Savoie	Northern Alps
20Serre Chevalier NW	mule driver	1327	High Alps	Southern Alps

PYRENEES

Region 16 Pyrenees

Highest altitude

Port d'Aula	mule driver	2260 m	Ariège
Collade des Roques Blanches	mule driver	2252 m	Pyrénées Orientales
Err-Puigmal		2232 m	Pyrénées Orientales

Highest tarmac road in the French Pyrenees

Longest ascent

Col du Chioula NE		44 km	Ariège
Col d'Ares NE		44 km	Pyrénées Orientales

Best ascent Refuge des

Cortalets NE	mule driver	1805 m	Pyrénées Orientales
--------------	-------------	--------	---------------------

Top 10 Euroflash

1	Refuge des Cortalets NW	mule driver	36,9	Pyrénées Orientales
2	Mont Olivet E		35,3	Hautes Pyrénées
3	Errozate NW		34,9	Atlantic Pyrenees
4	Col de Jaut NW	mule driver	34,7	Atlantic Pyrenees
5	Col de la Pierre Saint-Martin NW		34,6	Atlantic Pyrenees
6	Refuge de l'Abérouat E		34,6	Atlantic Pyrenees
7	Artzamendi N		34,4	Atlantic Pyrenees
8	Col de Beyrède S		34,4	Hautes Pyrénées
9	Col de Portet d'Aspet W		34,3	Haute Garonne
10	Col de Portet E		34	Hautes Pyrénées

Top 20 Europoints

1	Refuge des Cortalets NW	mule driver	1678,5	Pyrénées Orientales
2	Port d'Aula NE	mule driver	1519	Ariège
3	Refuge des Cortalets NE	mule driver	1518,2	Pyrénées Orientales
4	Col de la Pierre Saint-Martin N1		1423,2	Atlantic Pyrenees
5	Col de Portet E		1343,5	Hautes Pyrénées
6	Col de Bagargi / Bagargietako Lepoa N		1303	Atlantic Pyrenees
7	Col du Tourmalet NE		1272	Hautes Pyrénées
8	Col de la Pierre Saint-Martin NW		1263	Atlantic Pyrenees
9	Col de Tentes (Gavarnie) N		1238,8	Hautes Pyrénées
10	Col de la Pierre Saint-Martin N2		1235,5	Atlantic Pyrenees
11	Port de Pailhères NE		1231,2	Ariège
12	Collade des Roques Blanches S	mule driver	1199	Pyrénées Orientales
13	Col du Tourmalet W		1196,5	Hautes Pyrénées
14	Port de Pailhères E		1170	Ariège
15	Col d'Aubisque N		1142	Atlantic Pyrenees
16	Plateau de Beille N		1137	Ariège
17	Col d'Arnosteguy N		1123,5	Atlantic Pyrenees
18	Errozate NW		1114	Atlantic Pyrenees
19	Bagargi Pass / Bagargietako Lepoa NW		1099,5	Atlantic Pyrenees
20	Col de Mantet NE		1088,5	Pyrénées Orientales

CORSICA

Region 17 Corsica

Highest altitude		
Capanelle station Ghisoni	1671 m	Upper Corsica
Longest ascent		
Col de Vergio NE	45 km	South Corsica
Best ascent Col de Vergio W	1461 m	South Corsica
Top 10 Euroflash		
1Serra di Pigno E	28,8	Upper Corsica
2Vergio Pass S	27,4	South Corsica
3Monte San Ghiabicu (Piana antenna) N	26,9	South Corsica
4Bergeries de Grotelle NE	26,4	Upper Corsica
5Bocca a Croce N	26	Upper Corsica
6San Giovanni di Moriani NE	25,8	Upper Corsica
7Bocca di a Battaglia N	25,7	Upper Corsica
8Serra di Pigno W	25,5	Upper Corsica
9Col de Bavella NE	25,1	South Corsica
10Serra di Pigno S	24,6	Upper Corsica
Top 20 Europoints		
1Col de Vergio S	1244,5	South Corsica
2Col de Bavella NE	1157	South Corsica
3Refuge de Bucchinera S	928	South Corsica
4Vergio Pass W	925,1	South Corsica
5Col de la Vaccia SW	901	South Corsica
6Serra di Pigno E	898,5	Upper Corsica
7Col de Bavella SW	868,5	South Corsica
8Bocca di a Battaglia N	858,5	Upper Corsica
9Haut Asco NE	817,5	Upper Corsica
10Vizzavona SW pass	816,8	South Corsica
11Serra di Pigno W	815,5	Upper Corsica
12Croix de Soccia W	807,5	South Corsica
13Bergeries de Grotelle NE	795	Upper Corsica
14Col de Mela (incl. Col de l'Ospedale) SE	789	South Corsica
15Col d'Erbajo E	782,5	Upper Corsica
16Serra di Pigno S	775	Upper Corsica
17Col de Verde E	767	South Corsica
18Bocca a Croce N	719	Upper Corsica
19Bocca di Comiti SE1	694	Upper Corsica
20Bocca di Comiti SE2	682,5	Upper Corsica

FRANCE

Top 50 Altitude

	1Col du Jandri (Mont-de-Lans glacier)	mule driver3	150 m	Northern Alps
	2Cime de la Bonette		2802 m	Southern Alps
	3Col de l'Iseran		2764 m	Northern Alps
	4Col du Galibier		2642 m	Northern Alps
5	Parpaillon tunnel	mule driver	2640 m	Southern Alps
	6Chapelle de Clausis	mule driver	2497 m	Southern Alps
	7Serre Chevalier	mule driver	2447 m	Southern Alps
8	Col du Granon		2404 m	Southern Alps
9	Col d'Izoard		2362 m	Southern Alps
	10Col de la Lombarde		2350 m	Southern Alps
	11Val Thorens		2341 m	Northern Alps
12	Col de la Cayolle		2326 m	Southern Alps
13	Plan du Lac		2311 m	Northern Alps
	14Col de la Loze (Sommet des Lanches) (incl. Méribel & Courchevel)		2303	mAlpes du
Nord				
	15Port d'Aula	mule driver	2260 m	Pyrenees
16	Collade des Roques Blanches	mule driver	2252 m	Pyrenees
17	Col d'Allos		2240 m	Southern Alps
18	Err-Puigmal		2232 m	Pyrenees
19	Bucher Summit	mule driver	2220 m	Southern Alps
20	Col de Portet		2214 m	Pyrenees
	21Col de Tentes (Gavarnie)		2208 m	Pyrenees
	22Cima de Coma Morera		2207 m	Pyrenees
23	Lake Aumar		2206 m	Pyrenees
24	Petit Saint-Bernard pass		2188 m	Northern Alps
	25Refuge des Cortalets	mule driver	2150 m	Pyrenees
	26Les Arcs (Arc 2000)		2121 m	Northern Alps
27	Col du Tourmalet		2115 m	Pyrenees
28	Col de Vars		2111 m	Southern Alps
	29Cormet d'Arêches	mule driver	2106 m	Northern Alps
30	Col du Sabot (incl. Vaujany)		2100 m	Northern Alps
31	La Plagne		2096 m	Northern Alps
	32Lac du Mont Cenis		2096 m	Northern Alps
	33Col des Champs		2087 m	Southern Alps
	34Cirque de Troumouse		2086 m	Pyrenees
	35Col de la Croix de Fer (incl. Cols du Glandon and du Mollard)		2065 m	Northern Alps
36The	Authion (incl. Col de Turini)		2027 m	Southern Alps
	37Plan d'Aval		2009 m	Northern Alps
	38Port de Pailhères		2001 m	Pyrenees
	39Col de la Madeleine		1994 m	Northern Alps
	40Col du Joly		1989 m	Northern Alps
	41Cormet de Roselend		1968 m	Northern Alps
	42Signal de Bisanne (incl. Col des Saisies)		1940 m	Northern Alps
43	Lachat		1922 m	Northern Alps
	44Maljasset (Vallon de Maurin)		1920 m	Southern Alps
45	Puymorens Pass		1920 m	Pyrenees
	46Madone de Fenestre		1904 m	Southern Alps
	47Mont Ventoux		1889 m	Southern Alps
	48Pré from Madame Carle		1873 m	Southern Alps
49	Piau-Engaly		1871 m	Pyrenees
	50Chalet du Soufflet		1865 m	Northern Alps

Top 50 Length

1	Lachens Mountain SW	50 km	Southern Alps
2	Col de Vergio NE	45 km	Corsica
3	Gerbier de Jonc E	44 km	Rhône
3	Col du Galibier SW	44 km	Northern Alps
3	Col du Chioula NE	44 km	Pyrenees
3	Col d'Ares NE	44 km	Pyrenees
7	Col du Pendu (incl. Col de Meyrand) S	43.3 km	Rhône
8	Col de l'Iseran N	43 km	Northern Alps
9	Mont Aigoual S1	42 km	Midi Languedoc
9	Col du Rouvey SE	42 km	Rhône
9	Col de Tentes (Gavarnie) N	42 km	Pyrenees
9	Col du Calvaire de Font-Romeu E	42 km	Pyrenees
9	Col de Verde E	42 km	Corsica
14	Col de la Croix de Fer (incl. Cols du Glandon and du Mollard) E	40 km	Northern Alps
15	Col des Faïsses SE	39 km	Midi Languedoc
15	Col d'Ares SW	39 km	Pyrenees
15	Col de la Vaccia SW	39 km	Corsica
18	Col du Pendu (incl. Col de Meyrand) E2	38.2 km	Rhône
19	Val Thorens N	37.2 km	Northern Alps
20	L'Authion (incl. Col de Turini) S	37 km	Southern Alps
20	Col de Vergio S	37 km	Corsica
22	Mont Aigoual S2	36.1 km	Midi Languedoc
23	Col du Galibier SE	36 km	Northern Alps
23	Col de Bleine N	36 km	Southern Alps
25	Col de Vergio W	35.4 km	Corsica
26	Col du Rouvey E	35 km	Rhône
26	Col du Galibier N	35 km	Northern Alps
26	Col de Rousset N	35 km	Northern Alps
26	L'Authion (incl. Col de Turini) E	35 km	Southern Alps
26	Lachens Mountain S	35 km	Southern Alps
26	Col de Valferrière SE	35 km	Southern Alps
26	Col de Vizzavona SW	35 km	Corsica
26	Col de la Vaccia S	35 km	Corsica
26	Col de Bavella SW	35 km	Corsica
35	Col du Pendu (incl. Col de Meyrand) E1	34.2 km	Rhône
36	Col de Tourniol S	34 km	Northern Alps
36	Col de la Lombarde S	34 km	Southern Alps
36	Col d'Aubisque N	34 km	Pyrenees
36	Col du Pourtalet N	34 km	Pyrenees
36	Port de Pailhères NE	34 km	Pyrenees
36	Col de Palomère N1	34 km	Pyrenees
42	Col d'Aubrac S1	33 km	Midi Languedoc
42	Gerbier de Jonc S	33 km	Rhône
42	Pralognan-la-Vanoise N	33 km	Northern Alps
42	Col de Bleine NE	33 km	Southern Alps
42	Col de Palmarella S	33 km	Corsica
42	Bocca di Comiti SE1	33 km	Corsica
48	Col de la Croix Perrin (incl. Saint-Nizier-de-Moucherotte) SW	32.3 km	Northern Alps
49	Col du Pendu (incl. Col de Meyrand) SE	32.2 km	Rhône
50	Mont Aigoual SE	32 km	Midi Languedoc

Top 50 Vertical rise

1	Col du Galibier		N1925	mAlpes du Nord
2	Col du Galibier		SW1915	mAlpes du Nord
3	Col de l'Iseran		N1910	mAlpes du Nord
4	Parpaillon NW tunnel	mule	driver1840	mAlpes du Sud
5	Val Thorens		N1818	mAlpes du Nord
6	Col de la Lombarde		S1810	mAlpes du Sud
7	Cortalets Refuge NE	mule	tracker1805 m	Pyrenees
8	Refuge des Cortalets NW	mule	track1790 m	Pyrenees
9	Col de Tentes (Gavarnie)		N1745 m	Pyrenees
10	Col de la Loze (Sommet des Lanches) (incl. Méribel & Courchevel) NW		1702 Northern	Alps
11	L'Authion (incl. Col de Turini)		E1670	mAlpes du Sud
12	Cime de la Bonette		SE1650	mAlpes du Sud
13	Port d'Aula NE	mule	track1650 m	Pyrenees
14	L'Authion (incl. Col de Turini)		S1650	mAlpes du Sud
15	Col de la Croix de Fer (incl. Cols du Glandon and du Mollard)		N1615	mAlpes du Nord
16	Lac du Mont Cenis		S1600	mAlpes du Nord
17	Port de Pailhères		NE1590 m	Pyrenees
18	Col de la Madeleine		N1585	mAlpes du Nord
19	Cime de la Bonette		N1580	mAlpes du Sud
20	Mont Ventoux		S1575	mAlpes du Sud
21	Col du Tourmalet		NE1560 m	Pyrenees
22	Mont Ventoux		W1555	mAlpes du Sud
23	Col de la Madeleine		S21543	mAlpes du Nord
24	Col de la Madeleine		S11540	mAlpes du Nord
25	Col de la Cayolle		S1530	mAlpes du Sud
26	Col de la Croix de Fer (incl. Cols du Glandon and du Mollard)		NE1525	mAlpes du Nord
27	Col de la Croix de Fer (incl. Cols du Glandon and du Mollard)		E1520	mAlpes du Nord
28	L'Authion (incl. Col de Turini)		W1520	mAlpes du Sud
29	Collade des Roques Blanches S		muletier1510 m	Pyrenees
30	Signal de Bisanne (incl. Col des Saisies)		W1505	mAlpes du Nord
31	Chalet du Soufflet SW		muleteer1505	mAlpes du Nord
32	Col du Jandri (Mont-de-Lans glacier) NW	mule	driver1495	mAlpes du Nord
33	Col du Calvaire de Font-Romeu		E1480 m	Pyrenees
34	Col de la Lombarde		N1470	mAlpes du Sud
35	Col de la Loze (Sommet des Lanches) (incl. Méribel & Courchevel) NE		1461 Northern	Alps
36	Col de Vergio		W1461 m	Corsica
37	Col de Vergio		S1455 m	Corsica
38	Cime de la Bonette S		muletier1445	mAlpes du Sud
39	Col de la Pierre Saint-Martin		N11445 m	Pyrenees
40	Montagne de Lachens		SW1445 Southern	Alps
41	Granges de la Brasque (incl. Col d'Andrion)		S1445	mAlpes du Sud
42	Col de la Pierre Saint-Martin		NW1440 m	Pyrenees
43	La Plagne		N1435	mAlpes du Nord
44	Col de la Pierre Saint-Martin		N21435 m	Pyrenees
45	Cornet d'Arêches S		muletier1425	mAlpes du Nord
46	Col du Galibier		SE1420	mAlpes du Nord
47	Mont Vial		SE21420	mAlpes du Sud
48	Mont Vial		SE11420	mAlpes du Sud
49	Col de Portet		E1410 m	Pyrenees
50	Col du Tourmalet		W1395 m	Pyrenees

Euroflash Top 50

1	Col du Jandri (Mont-de-Lans glacier) NW	mule driver	52,4	Northern Alps
2	Serre Chevalier N	mule driver	50,7	Southern Alps
3	Montagne des Mémises W	mule driver	47,3	Northern Alps
4	La Bastille E		43,3	Northern Alps
5	Serre Chevalier NW	mule driver	40,9	Southern Alps
6	Col du Puy de Bort E		40,5	Limousin Auvergne
7	Chalet du Soufflet SW	mule driver	39,7	Northern Alps
8	Plateau de Montciel NE		39,1	Jura
9	Serre Chevalier NE	muletie r	37,8	Southern Alps
10	Mont Férier E	mule driver	37,4	Southern Alps
11	Domaine des Courmettes S		37,3	Southern Alps
12	Refuge des Cortalets NW	mule driver	36,9	Pyrenees
13	Flaut S tower		36,7	Southern Alps
14	Col du Grand Colombier SW		36,4	Jura
15	Lachat E		36,2	Northern Alps
16	Cirque des Avalanches S		35,8	Jura
17	Col de Plan Bois NW		35,5	Northern Alps
18	Col de la Loze (Sommet des Lanches) (incl. Méribel & Courchevel) NW		35,4	Northern Alps
19	Mont du Chat E		35,4	Northern Alps
20	Super Planche des Belles Filles NW		35,3	Vosges
21	Mont Olivet E		35,3	Pyrenees
22	Col du Grand Colombier S		35,2	Jura
23	Serre Chevalier E	mule driver	35,2	Southern Alps
24	Truc de Montaigu NW		35,2	Midi Languedoc
25	Malbrouck castle S		35,2	Vosges
26	Col de Bancillon E		35	Limousin Auvergne
27	Errozate NW		34,9	Pyrenees
28	Col de Jaut NW	mule driver	34,7	Pyrenees
29	Lower Hill E		34,7	Southern Alps
30	Le Mas Rillier E		34,7	Jura
31	Col de la Pierre Saint-Martin NW		34,6	Pyrenees
32	Refuge de l'Abérouat E		34,6	Pyrenees
33	Signal de Bisanne (incl. Col des Saisies) W		34,4	Northern Alps
34	Cormet d'Arêches N	mule driver	34,4	Northern Alps
35	Artzamendi N		34,4	Pyrenees
36	Col de Beyrède S		34,4	Pyrenees
37	Col de Portet d'Aspet W		34,3	Pyrenees
38	Col de la Madeleine S2		34,1	Northern Alps
39	Col de la Charmette N	mule driver	34,1	Northern Alps
40	Col de Portet E		34	Pyrenees
41	Mont Colombis S		33,8	Southern Alps
42	Refuge des Cortalets NE	mule driver	33,6	Pyrenees
43	Mont Ventoux S		33,6	Southern Alps
44	Val Pelouse NW		33,6	Northern Alps
45	Port d'Aula NE	mule driver	33,4	Pyrenees
46	Chalet de l'As (incl. Côte de Laffrey) N		33,3	Northern Alps
47	Arnosteguy Pass NW		33,3	Pyrenees
48	Mont Ventoux W		33,2	Southern Alps
49	Portus Pass S	mule driver	32,9	Pyrenees
50	Mont Tauch S		32,9	Pyrenees

Top 100 Europoints

	1Col du Jandri (Mont-de-Lans glacier) NW	mule driver	2213,5	Northern Alps
	2Col du Galibier N		1714	Northern Alps
	3Refuge des Cortalets NW	mule driver	1678,5	Pyrenees
	4Montagne des Mémises W	mule driver	1539	Northern Alps
5	Parpaillon NW tunnel	mule driver	1522	Southern Alps
	6Port d'Aula NE	mule driver	1519	Pyrenees
	7Col de la Loze (Sommet des Lanches) (incl. Méribel & Courchevel) NW		1518,3	Northern Alps
	8Refuge des Cortalets NE	mule driver	1518,2	Pyrenees
	9Chalet du Soufflet SW	mule driver	1473,5	Northern Alps
	10Col de la Pierre Saint-Martin N1		1423,2	Pyrenees
	11Col de la Croix de Fer (incl. Cols du Glandon	Mollard) E	1415	Northern Alps
and du	12Mont Ventoux S		1411,5	Southern Alps
	13Val Thorens N		1408	Northern Alps
	14Signal de Bisanne (incl. Col des Saisies) W		1401	Northern Alps
	15Col de la Madeleine S2		1393,1	Northern Alps
	16Serre Chevalier N	mule driver	1392,6	Southern Alps
	17Col de la Lombarde S		1383,2	Southern Alps
	18Mont Ventoux W		1377,5	Southern Alps
	19Col de la Croix de Fer (incl. Cols du Glandon	Mollard) N	1371,5	Northern Alps
and du	20L' Authion (incl. Col de Turini) E		1347,8	Southern Alps
	21Col de Portet E		1343,5	Pyrenees
	22Col du Galibier SW		1341,5	Northern Alps
	23Col de la Madeleine S1		1338	Northern Alps
	24Col de l'Iseran N		1337,2	Northern Alps
	25Serre Chevalier NW	mule driver	1327	Southern Alps
	26Col de la Croix de Fer (incl. Cols du Glandon	Mollard) NE	1319,5	Northern Alps
and du	27The Authion (incl. Col de Turini) W		1318,8	Southern Alps
	28Cime de la Bonette S	mule driver	1317	Southern Alps
	29Col de Bagargi / Bagargietako Lepoa N		1303	Pyrenees
	30Cime de la Bonette N		1293	Southern Alps
	31Col de la Madeleine N		1279,5	Northern Alps
	32Val Pelouse NW		1277	Northern Alps
33	Chamrousse S		1272,5	Northern Alps
	34Col du Tourmalet NE		1272	Pyrenees
	35Col de la Pierre Saint-Martin NW		1263	Pyrenees
	36Col du Sabot (incl. Vaujany) SW		1252,5	Northern Alps
	37Col du Grand Colombier SW		1251,5	Jura
38L'	Authion (incl. Col de Turini) S		1251,2	Southern Alps
	39Col de la Lombarde N		1249	Southern Alps
	40Pipay (incl. Col des Mouilles) SW		1249	Northern Alps
	41Lac du Mont Cenis S		1249	Northern Alps
	42Mont du Chat E		1248,5	Northern Alps
	43Cime de la Bonette SE		1248	Southern Alps
44	Vergio Pass S		1244,5	Corsica
45	Parpaillon tunnel E	mule driver	1243,5	Southern Alps
	46Cormet d'Arêches N	mule driver	1240	Northern Alps
	47Col de Tentes (Gavarnie) N		1238,8	Pyrenees
	48Cormet d'Arêches S	mule driver	1238,5	Northern Alps
	49Col de la Pierre Saint-Martin N2		1235,5	Pyrenees
	50Port de Pailhères NE		1231,2	Pyrenees

	51Chalet de l'As (incl. Côte de Laffrey) N		1229,3	Northern Alps
	52Mont du Chat NW		1224,5	Northern Alps
	53Col du Grand Colombier S		1220,5	Jura
	54Col du Grand Colombier E		1219	Jura
	55Col de la Loze (Sommet des Lanches) (incl. Méribel & Courchevel)			
NE				
			1214,2	Northern Alps
	56Granges de la Brasque (incl. Col d'Andrion) S		1206,5	Southern Alps
	57Col de l'Iseran S		1206	Northern Alps
	58Col de Bleine N		1202,5	Southern Alps
	59Collade des Roques Blanches S	mule driver	1199	Pyrenees
	60Mont Aigoual SE		1198,2	Midi Languedoc
	61Col du Tourmalet W		1196,5	Pyrenees
	62Signal de Bisanne (incl. Col des Saisies) S		1195	Northern Alps
	63La Plagne N		1195	Northern Alps
	64Col de la Croix de Fer (incl. Cols du Glandon and du Mollard) SW		1193,2	Northern Alps
	65Cormet de Roselend W1		1192	Northern Alps
	66Serre Chevalier NE	mule driver	1191	Southern Alps
	67Port de Pailhères E		1170	Pyrenees
68	Bisanne signal (incl. Col des Saisies) NW		1159,4	Northern Alps
	69Col de Bavella NE		1157	Corsica
	70Col d'Aubisque N		1142	Pyrenees
71	Lachens Mountain SW		1139	Southern Alps
	72Pipay (incl. Col des Mouilles) NW		1138,5	Northern Alps
	73Plateau de Beille N		1137	Pyrenees
	74Chalet de l'Ebaudiaz NW		1132	Northern Alps
	75Serre Chevalier E	mule driver	1126,5	Southern Alps
	76Chalets de la Faverge S	mule driver	1125,5	Northern Alps
	77Col d'Arnosteguy N		1123,5	Pyrenees
	78Mont Vial SE1		1120	Southern Alps
	79Col du Mont Noir N		1117	Northern Alps
	80Errozate NW		1114	Pyrenees
	81Col de la Cayolle S		1107,5	Southern Alps
	82Chamrousse W		1100,5	Northern Alps
	83Col de Bagargi / Bagargietako Lepoa NW		1099,5	Pyrenees
	84Mont Colombis S		1090,5	Southern Alps
	85Col de Mantet NE		1088,5	Pyrenees
	86Col de Jaut NW	mule driver	1084,5	Pyrenees
87	Portus Pass S	mule driver	1067,5	Pyrenees
	88Col d'Izoard S		1066	Southern Alps
89	Door neck SW		1064,5	Northern Alps
	90Mont Vial SW		1060	Southern Alps
	91Pipay (incl. Col des Mouilles) W		1060	Northern Alps
	92Hautacam (Col de Tramassel) NW		1058	Pyrenees
93	Bisanne signal (incl. Col des Saisies) SE		1057	Northern Alps
	94Col de Pierre Carrée (Flaine) N		1056	Northern Alps
	95Col d'Aubisque E		1053,8	Pyrenees
	96Alpe d'Huez S		1052,5	Northern Alps
	97Col du Pendu (incl. Col de Meyrand) S		1041,5	Rhône
	98Super Collet (Le Collet d'Allevard) W		1041	Northern Alps
	99Mont Vial SE2		1041	Southern Alps
	100Montagne de Lachens S		1040,5	Southern Alps

And the 19 others > 1000

	101Solaison N	1034,5	Northern Alps
	102Col du Mont Noir W	1032,5	Northern Alps
	103Col du Granon S	1031	Southern Alps
	104Errozate N	1031	Pyrenees
	105 Arnosteguy Pass NW	1027,5	Pyrenees
	106Col du Coq S	1026,8	Northern Alps
	107Col du Grand Cucheron NW	1026	Northern Alps
	108Col de la Charmette S	1024,5	Northern Alps
	109Col du Joly SW2	1020	Northern Alps
	110Puy de Dôme E	1019	Limousin Auvergne
	111Cormet de Roselend W2	1014,2	Northern Alps
	112Crêt de Châillon N	1014	Northern Alps
	113Col du Mont Noir NW	1011,5	Northern Alps
114L'	Alpe d'Huez E	1011,5	Northern Alps
	115Chamrousse N	1010,5	Northern Alps
	116Lachat E	1007,2	Northern Alps
117Péguère Pass SE		1004,2	Pyrenees
	118Col de l'Arpettaz S	1002	Northern Alps
	119Golet de la Biche E	1000	Jura

EDITIONS BIGCYCLING

www.bigcycling.eu