

L U X E M B O U R G

NATACHA 23



BIGCYCLING.EU





NATACHA
LËTZEBUERG

Vous, cyclistes qui aimez grimper, découvrez dans ces quelques pages ce qui fait toute la richesse de la liste du challenge national du Luxembourg.

GÉOGRAPHIE

MÉDIA

TOURISME

SPORT

Luxembourg

La superficie du Grand-Duché correspond plus ou moins à celle d'une province belge (2600km²), mais elle est largement supérieure à celle d'autres 'petits pays' européens, Andorre (468km²), Liechtenstein (160) ou Saint-Marin (61). Suffisamment pour y trouver 50 ascensions intéressantes.

Le pays compte trois voisins : la Belgique à l'ouest et au nord, la France au sud et l'Allemagne à l'est. Cette dernière frontière est exclusivement aquatique (l'Our au nord-est, la Sûre au centre-est et la Moselle au sud-est).



Le sommet de Kneiff

La topographie du Luxembourg est divisée en deux : l'Oesling au nord et le Gutland, ce qui correspond plus ou moins au découpage administratif que nous avons adopté. Dans notre Zone1, seul la 025-Beaufort, qui faisait partie du district de Diekirch, appartient au Gutland. Comme les 25 de la Zone2.

L'Oesling couvre le 1/3 septentrional du territoire, c'est l'Ardenne luxembourgeoise, dans la continuité de la belge et de l'Eifel en Allemagne. L'extrême nord est un plateau, où se situent les deux points culminants : 001-Kneiff (560m) et sa voisine Burplatz (559). L'Oesling est traversé par deux rivières importantes (la Sûre et l'Our, voir plus bas) avec des dénivellations supérieures à 200m : par exemple 276m dans 013-Mont Saint-Nicolas-NE ou 235m dans 008-Parc Hosingen-NE pour l'Our ; plus ou moins 250m dans les versants de 018-Bourscheid pour la Sûre ou 236m dans 016-Eschdorf-NE.



La vallée de l'Our à Vianden



Le lac-barrage de la Haute-Sûre

Le Gutland occupe donc les 2/3 méridionaux, au sud d'une ligne oblique Redange-Diekirch (plus ou moins les vallées de l'Attert et de la Sûre). La région est assez hétérogène, mais on peut distinguer 5 sous-régions :

-Au sud-ouest, la Vallée des sept châteaux (vallée de l'Eisch) : 029-Kreuzebuch et 030-Keispelt) ;

-Au sud, les Terres Rouges, industrielles (sidérurgie): de 037 à 041 avec en exergue le symbolique 039-Monument national des Mineurs ;


-Au centre, le Plateau luxembourgeois, autour de la capitale (033 à 036), les vallées de l'Alzette (027-Beringerberg, 028-Rolléngerbiérg, 031-Stafelter et 032-Biergerkräiz) et des Ernz blanche et noire (025-Fürtgeshaaff) ;

-La Petite Suisse luxembourgeoise (Mullerthal), autour d'Echternach : 042-Beaufort, 043-Berdorf et Gorges du Loup, 044-Girsterklaus, 045-Pafebiérg et 046-Altrier ;

-La vallée de la Moselle et ses coteaux au sud-est : 047-Wormeldange, 049-Scheierbiérg et 050-Strombiérg.



Ansembourg (Vallée des Sept châteaux)



La cascade Schiessentümpel (Mullerthal)



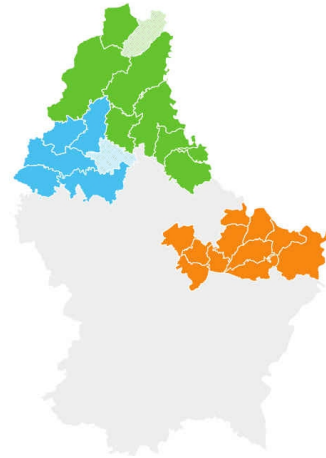
Les Terres rouges



Wellenstein-sur-Moselle

Tourisme

Les quartiers et les fortifications de la vieille ville de Luxembourg sont inscrits au Patrimoine de l'Humanité. On y accède par les 036-Montées du Grund et de Clausen.



Les trois parcs naturels se situent dans l'Oesling :

-En vert sur la carte ci-dessus, celui de l'Our occupe presque tout le nord du pays. On le découvre grâce à une dizaine de sommets, parmi lesquels Lieler, Parc Hosingen, Wahlhausen ou le Mont Saint-Nicolas à Vianden.

-En bleu celui de la Haute-Sûre. On y compte 6 sommets dans le Challenge : Knaposcheid, Bohey, Um Knupp, Boulaide, Kaundorf et Eschdorf.

-En orange, Mullerthal (la Petite Suisse luxembourgeoise avec 5 sommets déjà cités).

Plus d'informations sur <https://www.naturpark.lu/fr/>

Tourisme historique

Au sommet de 048-Dalheim trône une aigle romaine de 6 mètres de haut, près d'un vicus (traduisez 'bourgade rurale'), peut-être celui de Ricciacus, site gallo-romain situé sur la Via Agrippa (de la Méditerranée au Rhin) et construit sous Auguste. On y trouve notamment un théâtre assez bien conservé.

Parmi les châteaux médiévaux, celui d'Esch-sur-Sûre (016-Eschdorf-N et NE) est probablement le plus ancien. On en trouve trace au VIII^e siècle. Bourscheid (018) est le plus grand. De celui du Mont Saint-Jean (040), il ne reste que des ruines. D'autres châteaux-forts à visiter absolument : Vianden (au pied du 013-Mont Saint-Nicolas), Beaufort (042) et Burg Simmern à Septfontaines (au pied de 2 versants du 029-Kreuzerbuch).



L'Aigle de Dalheim



Le château de Bourscheid


Wiltz (010) est plus récent. La majeure partie du château actuel date du XVII^e siècle, sur les fondations d'un édifice antérieur détruit.

Malakoff est une colline qui domine Sébastopol, en Crimée. Après la victoire des Français et des Britanniques sur l'armée russe le 8 septembre 1855, de nombreuses tours ont été érigées pour célébrer l'événement, dont celle de Luxembourg (035). D'autres tours en 2022, 2023 ?

Le Luxembourg a été impliqué dans la Bataille des Ardennes (hiver 1944-1945). Le Monument national de la Libération a été érigé au carrefour Schumann's Eck. On y trouve également un chemin commémoratif et un mémorial ('Massegraf' = 'Fosse commune'). Le carrefour se situe dans le prolongement du 010-Um Knupp.



La Tour Malakoff



Le Monument national de la Libération

Tourisme religieux

L'Abbaye bénédictine Saint-Maurice de Clervaux (004) est la plus connue du Grand-Duché. Elle a été construite au début du XX^e siècle dans le style néo-roman.

La chapelle de Girsterklaus (044) date du XIV^e siècle, elle est le lieu du plus ancien pèlerinage marial du pays.

Une procession a lieu annuellement sur le Mont Saint-Jean (040), pas aussi réputée que la mythique procession d'Echternach au rythme proverbial (trois pas en avant, deux pas en arrière). A l'occasion, si vous roulez dans le Mullerthal un mardi de Pentecôte...



L'abbaye de Clervaux



Girsterklaus

City Trip à Luxembourg et Europe

On a déjà évoqué les fortifications de la vieille ville (036-Montées du Grund et de Clausen) et la Tour Malakoff (035). Juste au-dessus de Malakoff se trouve le Plateau du Kirchberg qui est un haut-lieu culturel et politique : Cour de Justice de l'Union Européenne, Musée d'Art Moderne (MUDAM), salle de concerts Philharmonie, Bibliothèque nationale, ...).

Le 14 juin 1985, fut signée à Schengen la convention qui initia la suppression des contrôles aux frontières entre la France, l'Allemagne et le Bénélux. Schengen est un lieu symbolique puisqu'elle se situe sur un tripoint (Luxembourg-Allemagne-France). On le domine dans l'ascension du 050-Strombiérg.

Un Monument de l'Europe a été érigé sur un autre tripoint (Luxembourg-Allemagne-Belgique), dans la vallée de l'Our (au pied du 002-Lieler).

Puisqu'on est dans l'Europe, la commune de Niederkorn (Differdange) abrite un 'col de l'Europe' en bonne et due forme, 037 à 418m).



Schengen, le tripoint dans la Moselle et le Strombiérg



Col de l'Europe

Tourisme mémoriel industriel


La 039 est touristique à plus d'un titre. Elle abrite le Monument national des Mineurs (une tour de 41m de haut et 19 tableaux sur lesquels on peut lire le nom de 1400 victimes), ainsi qu'une grotte avec une statue de la Vierge (Notre-Dame-des-Mineurs).

Près du pied du versant sud, à Rumelange, se trouve le Musée national des mines de fer.

En grim pant le col de l'Europe, vous passerez près du Fond-de-Gras, ancien site d'exploitation minière, devenu aujourd'hui un musée en plein air (Minett Park Fond-de-Gras).



La tour du Monument national des Mineurs



Notre-Dame-des-Mineurs

Tourisme aquatique

On va ressortir 4 sites au fil de l'eau :

Le lac-barrage de la Haute-Sûre

Il se situe en amont d'Esch-sur-Sûre, au pied de Kaundorf (015) et sur le Pont Misère, d'où partent Boulaide (014) et Jardin Napoléon (021). Le lac à une fonction utilitaire, puisqu'il permet d'alimenter une grande partie du pays en électricité, mais c'est aussi un espace de loisirs nautiques important.

La centrale hydroélectrique de Vianden est alimentée par deux bassins, l'inférieur se situe sur le cours de l'Our et le supérieur au Mont Saint-Nicolas (013). Celui-ci apparaissait sur les billets de 100 francs luxembourgeois.



Le Pont Misère



Le bassin supérieur du Mont Saint-Nicolas

La Gorge du Loup ('Wolfsschlucht' en luxembourgeois) est, au sens strict, un très étroit canyon de 10 m de large, 150m de long et dont les parois atteignent 50m de haut. Il se trouve près du versant E du 043, mais pas dans l'ascension. On pourra quand même apprécier certaines formations rocheuses, comme le Labyrinthe et Perekop. Assurément l'une des ascensions les plus visuelles du Luxembourg.

La vallée de la Moselle

Elle commence à Schengen et se termine à Wasserbillig, à partir d'où elle suit son cours en Allemagne. Elle est connue pour ses vignobles, essentiellement des vins blancs, qui sont protégés par une Appellation d'Origine (AOP), 'Moselle luxembourgeoise'. Le sommet le plus représentatif du challenge est le 049-Scheierbiert, dont deux versants passent par Wellenstein et un autre par le Point de vue de Remich. Vous en découvrirez davantage en participant à la Schleck Grand Fondo (voir le chapitre média).



Gorges du Loup, au pied du Perekop



Wasserbillig, là où la Sûre se jette dans la Moselle

Le Luxembourg médiatique

Tour du Luxembourg

Course à étapes (généralement 4 + un prologue), le Tour a été créé en 1935. Son palmarès est au 2/3 made in Benelux (48 victoires sur 75 éditions) et les locaux se taillent la part belle (21 succès, dont 5 pour Mathias Clemens et 3 pour Charly Gaul et Edy Schütz).

Nous avons travaillé sur un échantillon de 14 éditions de 2001 à 2021. Parmi les côtes sélectionnées, voici les plus médiatiques :

Bourscheid 9x

Holtz et Pabeierbiérg 8x

Um Knupp, Beaufort et la Montée du Grund dans le prologue 7x

Mur de Wormeldange 6x

Niklosbiérg-Groësteen et Col de l'Europe 5x

Consdorf (inclus dans Altrier), Boulaide, Kautenbach / Saint-Donat et la Montée de Clausen 4x

Kaundorf, Berdorf, Knaposcheid, Eschdorf et Schiffflange 3x

Girstenklaus, Munshausen, Herrenberg et Rolléngerbierg 2x



Perez devant Prades
au sommet du Pabeierbiérg (2018)



Um Knupp (Wiltz, 2011)

Parmi celles-ci, on peut mettre en exergue plusieurs arrivées en côte :

- Le Grund est devenu une ascension emblématique ;
- De 2014 à 2021, le Tour se termine au sommet du Pabeierbiérg (dans la capitale) ;
- La Montée du cimetière à Schiffflange a accueilli 3x le Tour (2014, 2016 et 2018) ;
- La caserne du Herrenberg a servi 2x de point d'arrivée (2017 et 2019) ;
- Sur les 3 passages à Eschdorf, une ligne d'arrivée (2021).



Drücker dans le Grund (prologue 2016)



Vue arrière dans Wormeldange

La Flèche du Sud

Course UCI de catégorie 2.2, elle fut créée en 1949 et compte 5 étapes. Son épicentre se situe dans les Terres rouges, surtout Esch-sur-Alzette, point final de la course depuis au moins 2001, mais aussi Kayl, Rumelange, Differdange ou Schiffflange.



Un maillot de leader original

Les sommets courus dans la région :

- Col de l'Europe 3x sur un échantillon de 11 éditions entre 2002 et 2022,
- 'Col du Mont Saint-Jean', appelé aussi Scherr, 3x
- La Montée du Cimetière a accueilli le prologue en 2014

D'autres n'ont pas été repris : Poteau de Kayl, Soleuvre ou Dieswee à Esch-sur-Alzette (prologue 2019 et aussi course de côte).

Bien que centrée dans le sud, la course exploite la quasi totalité du territoire luxembourgeois : Scheierbiertg et Bourscheid 8x. En 2019, les coureurs ont grimpé Bourscheid par les 4 versants au cours de la même étape.

Boulaide 4x

Holtz et Kreuzerbuch aux multiples accès 3x
Wormeldange et Kautenbach-Saint-Donat 2x



Thibau Nys à Bourscheid (2022)



E. Fontaine au sommet de Dieswee (2019)


Passage du Tour de France

Le Tour est passé 7x au Grand-Duché (1947, 1968, 1989, 1992, 2002, 2006 et 2017).

La 3^e étape du Tour 1947 (314km de Bruxelles à Luxembourg) arriva au vélodrome Bel'Air ; la 4^e relia Luxembourg à Strasbourg, via Metz (223km) sans difficulté au Grand-Duché. En 1967, entre Jambes et Metz, les coureurs ont grimpé le Pont Misère (début d'un versant du Jardin Napoléon) ; en 1968, le col du Mont Saint-Jean et Langengrund.

1989 est la grosse année : un prologue à Luxembourg avec le Pabeierbiereg, une 1^{re} étape avec le Poteau de Kayl, Mompach, Berdorf et à nouveau le Pabeierbiereg, une 2^e étape sous forme de contre-la-montre avec Hivange et une sortie du territoire vers Spa-Francorchamps avec le Mont Saint-Nicolas.

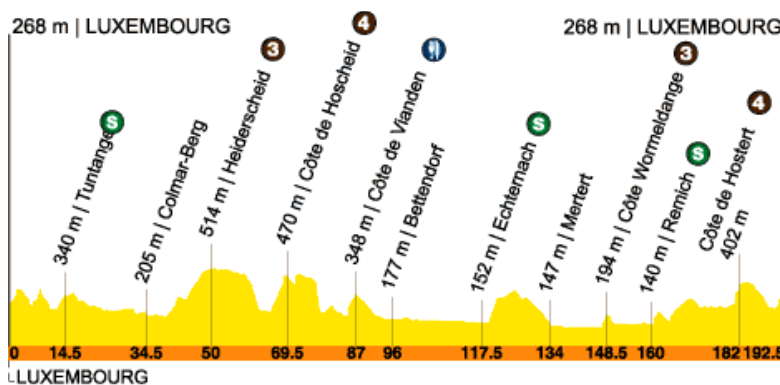
2 étapes en 1992 : un clm de 65km avec le Senningerberg et une sortie vers Strasbourg avec Burmerange (Schengen).



Profil de la 1^{re} étape du Tour 1989



Sommet d'Eschdorf (2017)



Profil de la 1^{re} étape du Tour 2002



Wiltz (2017)

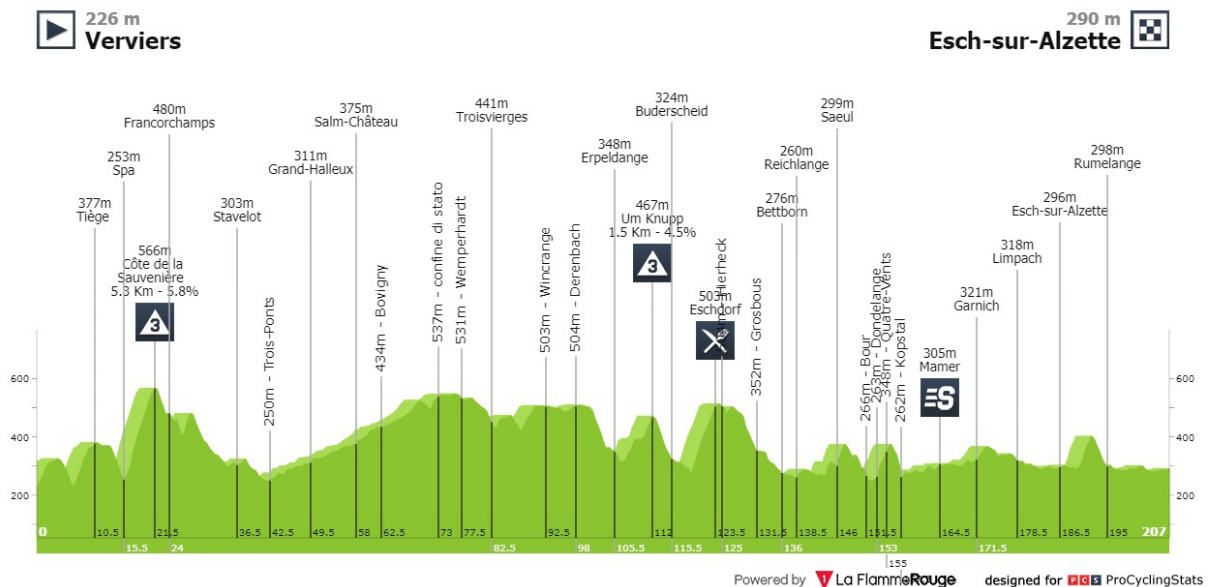
En 2002, le Tour a débuté par un prologue (la rue de Prague à Luxembourg). Il s'est poursuivi avec un mini-Tour de Luxembourg (Heiderscheid, Hoscheid, Vianden, Wormeldange et Hostert). La 2^e étape, vers Sarrebrück, ne comportait aucun GPM au Luxembourg.

De notre point de vue, les deux étapes de 2006 sont une page blanche (aucun GPM).

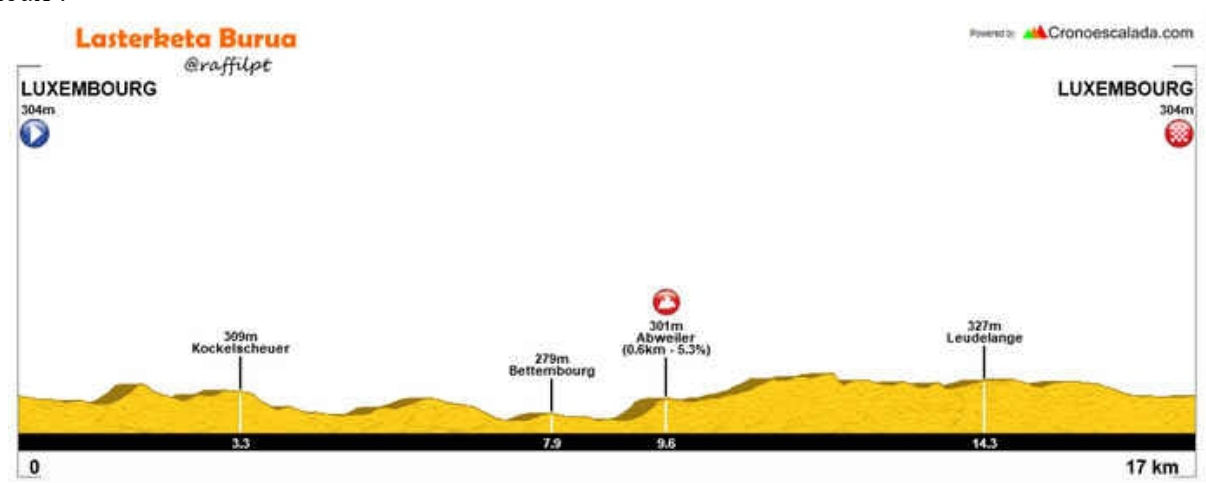
Enfin, en 2017, de Verviers à Longwy, deux GPM étaient au programme : Wiltz et Eschdorf.

Tour d'Italie

Le Giro est passé une seule fois par le Luxembourg, en 2002, pour deux étapes. La 3e, de Verviers à Esch-sur-Alzette, a traversé le pays du nord au sud, en grimpant Um Knupp comme seule côté répertoriée, mais aussi Eschdorf, Saeul, les Quatre-Vents et le Poteau de Kayl. La 4e étape a quitté Esch, traversé le sud du pays jusqu'à Schengen avant de rejoindre Strasbourg, sans GPM.



Un seul **championnat du monde sur route** s'est déroulé au Luxembourg, en 1952. Le profil du circuit est particulièrement décevant, de notre point de vue. La topographie permettait beaucoup mieux :



Le **GP Général Patton** existe depuis 1947, il s'adresse désormais aux juniors. La course de deux jours se déroule forcément dans les Ardennes (ces dernières années, les étapes se sont terminées à Troivierges, Wintrange et Munshausen) et le palmarès est révélatrice de sa difficulté : Evenepoel, Hirschi et Vlasov font partie des plus récents vainqueurs, tandis que Van der Poel et Mohorič sont montés sur le podium.

En 2017 et 2018, le parcours en circuit empruntait 6x Munshausen. Dans les années 2000, le Mont Saint-Nicolas a également été au rendez-vous, par exemple en 2002, 2003 et 2005, lorsque la ligne d'arrivée était fixée à Hosingen.

Cyclosporatives La Charly Gaul

Les faits de gloire de ce héros national sont :

-Dans le Tour de France, 1 maillot jaune (1958), 10 victoires d'étape en 10 participations et 2 classements de la montagne ;

-Dans le Giro, 2 maillots roses (1956 et 1959), 11 victoires d'étape en 7 participations et 1 classement de la montagne (1956) ;

-Au niveau national, il fut 6x champion national (1956, 1957, 1959, 1960, 1961 et 1962) et gagna 3x le tour du Luxembourg (1956, 1959 et 1961).

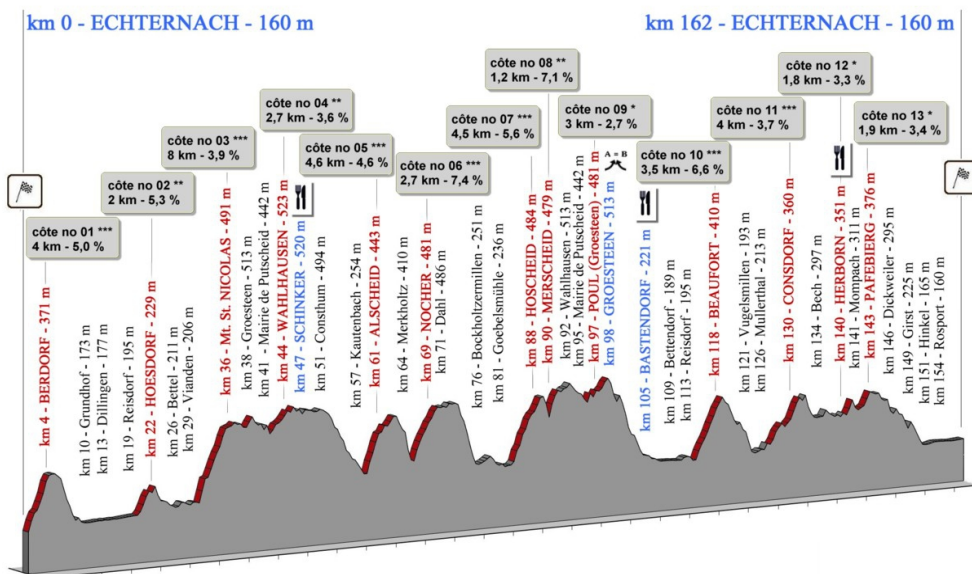


Gaul dans le Mont Ventoux (1958)



Depuis 2008, la cyclosporitive commence et prend fin à Echternach. Les côtes les plus fréquentées depuis 2002 sont : Consdorf (13x), Beaufort et Groësteen (10x), Wahlhausen (8x), Berdorf et Pafebiereg (5x), Alscheid-Saint-Donat (4x), Boulaide (3x) et Bourscheid seulement 2x.

Toutes les infos sont sur <http://www.lacharygaul.lu/Francais/2022F/gaul22.htm>



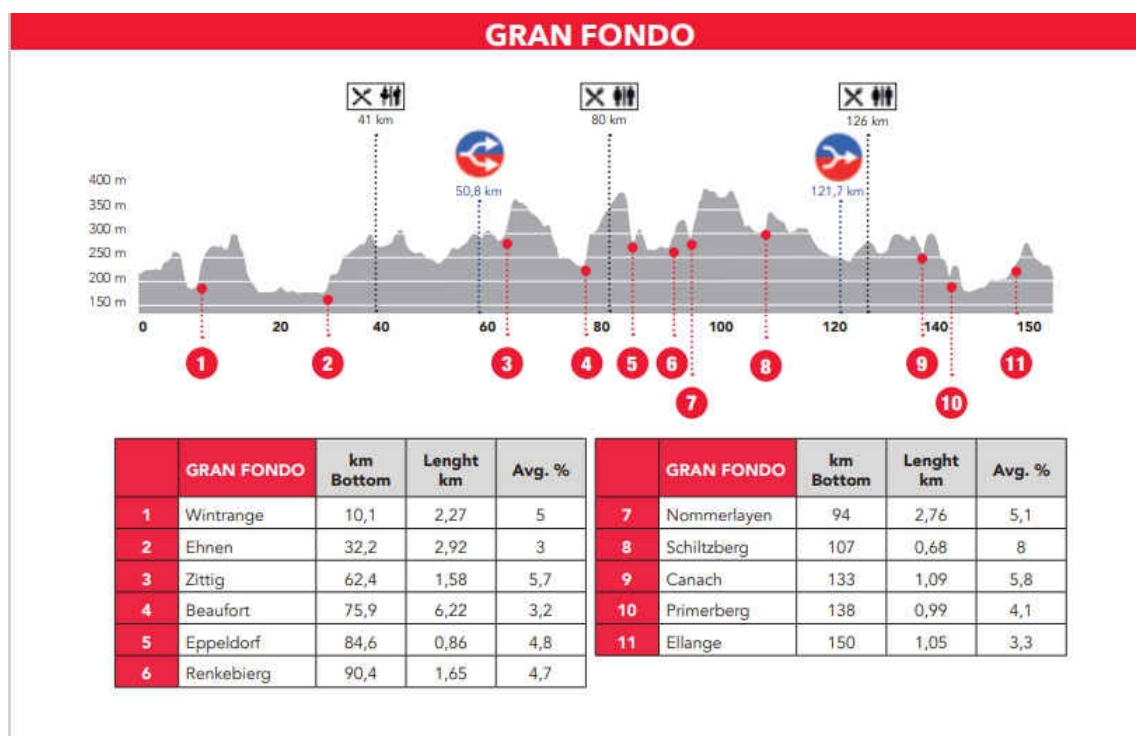
Profil 2017

Schleck Gran Fondo

Andy Schleck a gagné le Tour de France en 2010. Son frère, Fränk Schleck, initiateur de la cyclosporitive, a décroché quelques belles victoires : 5x champion national, 1x le Tour du Luxembourg (2009), l'Amstel Gold Race (2006), le Tour de Suisse (2010), le Dauphiné Libéré (2011), deux étapes du Tour de France et une à la Vuelta.

Mondorf-les-Bains accueille le départ et l'arrivée de l'épreuve qui visite le sud-est du Grand-Duché (la vallée de la Moselle et Petite Suisse luxembourgeoise). Le plus long parcours fait 150-160km et affronte une douzaine de difficultés.

Parmi les 50 sommets de la liste, seul Beaufort est visitée régulièrement (4x depuis 2017). D'autres côtes, non sélectionnées par nous, reviennent régulièrement (4x) dans le parcours : Zittig, Elvange, Eppeldorf, Nommern, Canach et Greiveldange. Une mention particulière pour les pavés de Bourglinster.



Parcours 2022



Difficulté

10 sommets dépassent les 500m d'altitude :

Kneiff, le point culminant, 560m

Jardin Napoléon (549), Derenbach (532), Wahlhausen (525), Lieler (521), Munshausen (518), Parc Hosingen (511), Groësteen (510), Eschdorf (506) et Bourscheid (501).




Derenbach

12 ascensions ont une dénivellation supérieure à 200m :

Niklosbiërg-Groësteen (298m),

Bourscheid (295m), Wahlhausen (276), Eschdorf (236), Parc Hosingen (235), Pafebierg (232), Beaufort (231), Jardin Napoléon (221), Ferme de Masseler (218), Girsterklaus (215), Chapelle Saint-Donat (208) et Beringerberg (207).



Bourscheid domine la Sûre



Esch-sur-Sûre au pied d'Eschdorf

7 côtes excèdent les 200 europoints :

Mont Saint-Nicolas-Groësteen (353),

Bourscheid (277), Eschdorf (253), Girsterklaus (218), Beringerberg (214), Wahlhausen (206) et les éoliennes de Pafebierg (205).



Girsterklaus



Beringerberg

Le Top10 en bombe est supérieur ou égal à 27 :

Pilatusbiertg 39,

Monument nat. des Mineurs 35, Herrenberg 33, Mont Saint-Nicolas 31, Montée du Cimetière 30

Montées de la Seitert et du Grund, Malakoff 28

Goldknapp et Strombiertg 27



Pilatusbiertg



Montée du Cimetière



Herrenberg, Tour 2017 : Perez, Van Avermaet et Meurisse



Montée de la Seitert

11 ascensions ont une longueur égale ou supérieure à 5km :


Jardin Napoléon 10km

Bourscheid (8,5), Altrier (8,3), Mont Saint-Nicolas-Groësteen (7,4), Beaufort (7), Pafebiertg (6,2),

Berdorf (6), Kneiff (5,4), Parc Hosingen (5,4), Wahlhausen (5,3) et Saint-Donat (5).



Consdorf (dans Altrier)



Beaufort-SE

EDITIONS BIGCYCLING

www.bigcycling.eu