

H R V A T S K A

NATACHA 10



BIGCYCLING.EU





Vi, biciklisti koji se volite penjati, na ovih nekoliko stranica otkrijte čime je lista nacionalnih izazova u Hrvatskoj tako bogata.

GEOGRAFIJA

MEDIJI

TURIZAM

SPORT

Hrvatska

Geografija

Hrvatska (hrv. Hrvatska) je država u srednjoj i južnoj Europi. Država se proteže od granica istočnog kraja Alpa na sjeverozapadu i od Panonske nizine na sjeveroistoku, do obale Jadranskog mora na jugo-jugozapadu, prolazeći kroz planinski lanac Dinarskog gorja u središtu. Hrvatska je okružena Slovenijom na sjeverozapadu, Mađarskom na sjeveroistoku, Srbijom na istoku, Bosnom i Hercegovinom na jugoistoku, te Crnom Gorom na krajnjem jugoistoku. Osim toga, dijeli morsku granicu s Italijom u Jadranskom moru na zapadu i jugozapadu.



Druga zemlja bivše Jugoslavije koja je ušla u Europsku uniju 2013., nakon Slovenije 2004., Hrvatska ima površinu od 56.000 km², manje od površine Srbije (88.000), jednako kao Bosna (51.000), više od površine Slovenija (20 000). Zemlja ima oblik bumeranga okrenutog prema Bosni na jugu. Južno od Dubrovnika nalazi se mala kopnena dodirna točka s Crnom Gorom.



Hrvatska topografija vrlo je bogata.

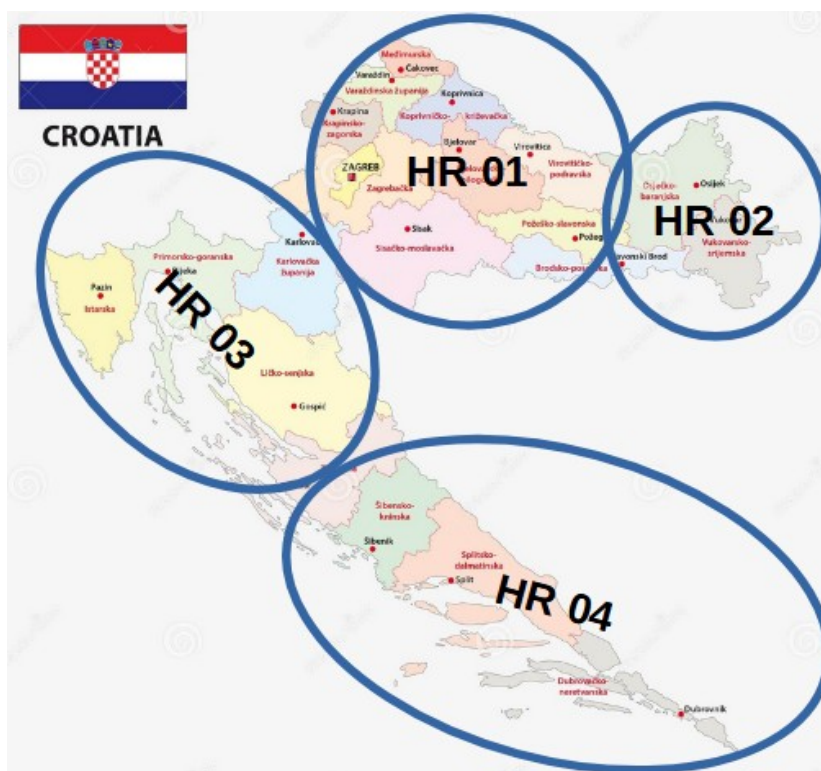
Dinarsko gorje čini okosnicu cijelog zapadnog dijela države, od Istre na sjeverozapadu, preko masiva Kapele ili Velebita, do crnogorske granice.

Od Jadrana ih dijeli dalmatinska obala (Zadar, Split, Dubrovnik itd.), odakle se stiže na bezbroj otoka (na popisu je desetak uspona na Cresu, Krku, Rabu, Pagu, Hvaru, Korčuli, Miljet,...).

Cijelo ovo područje pokriveno je zonama 3 i 4 (#36 do 125). Najviša točka nalazi se na granici s Bosnom i Hercegovinom: Dinara (1830m), nije dostupna, ali ćete se približiti usponom na Glavaš (090).

Unutrašnja Hrvatska (zona 1-Središnja Hrvatska i 2-Slavonija) je topografski mirnija, ali rijetko ravna. Regijom dominiraju planine Kalnik-Vranilac (643m) na sjeveru, Sljeme (1033m), sjeverno od Zagreba, poznato VELIKIM entuzijastima i skijašima, ili Papuk (953m) u Slavoniji. Kako se približavate Osijeku i Dunavu, reljef znatno blijedi.

Svi ovi podaci doveli su nas do kvote od 125 nataša.



Država se sastoji od 21 administrativne regije koje smo grupirali u 4 cjeline, od kojih je ovdje distribucija u broj odabranih nataša:

HR01 (Središnja Hrvatska / Central Croatia)	25
HR02 (Slavonija / Slavonia)	10
HR03 (Istra - Primorsko-goranska županija - Ličko-senjska županija / Istria - Primorje Gorski Kotar- Lika-Senj)	45
HR04 (Dalmacija / Dalmatia)	45

Turistička Hrvatska

mjesta UNESCO-a

Hrvatska ima desetak mjesta na popisu UNESCO-a. Prelazimo Nacionalni park Plitvice do Bigine Poljane (073) i Pogledala (074).

Stari grad Dubrovnik nalazi se podno Srđa (122), a trogirski je neophodan ako se želite popeti na Žedno-Franini (101), na otoku Čiovu.



Nacionalni park Plitvice



Pogled na Dubrovnik iz ptičje perspektive

Također je predstavilo oko petnaest lokacija koje čekaju klasifikaciju („indikativni popis”), uključujući

- * Dvorac Veliki Tabor (002)
- * prapovijesna gradina Lubenice (051)
- * primoštensko vinogorje (095)
- * selo na brdu Motovun (041 i BIG)
- * Velebit (067- Planinarski dom Zavižan)
- * 071-Veliki Alan
- * 070-Velike Brisnice



Lubeničke hridi



Motovun

Nacionalni i prirodni parkovi

Zeleni turizam je glavni:

-8 nacionalnih parkova. Osim Plitvica i već spomenutog (Sjevernog)-Velebita, lista posjećuje i Paklenicu (083), Krku (091-Manastir Krka i 093-Lozovac) i Mjlet (120).

-Nekoliko parkova prirode ("park prirode") uključujući Žumberak (011-Prisjeka Budinjak i 012-Noršić Selo), Papuk (027-Novo Zvečevo i 028-Nevoljas), Učku (045-Vojak i 046-Kalac/Sveta Jelena) i Biokovo (112-Sveti Jure).



Manastir Krka



Nacionalni park Mljet


-Ostale zelene površine: park šuma Japlenški vrh (055), Bijeli Potoci Kamensko (079), rijeka Cetina (106-Gata i 107-Podašpilje) i Konakovski Dvori u usponu 124-Dubravka.

Strmi krajolik nudi dojmjljive vidikovce koji također mogu biti u obliku slikovitih ruta, poput onih Mali Alan (084) i Milina Zasida (113) ili 23 zavoja 116-Kuna Pelješka.

Neke izvanredne panorame: piramida Vrh Cepeliš (023), hotel Degenija (068), vrh Marjana/Telegrin (102) iznad Splita, zvjezdarnica Mosor (104), Vidova gora (111), najviša točka jadranskih otoka. (780m), Hum (115), Smrdan grad (117) i Vidikovac Sivi Soko (123).



Mali Alan Track



Zvezdana noć na Mosorskoj zvjezdarnici

Neki dvorci

- * Veliki Tabor, već citiran u paragrafu UNESCO-a
- * ruševine staroga grada Kalnika (005)
- * Dubovac do Karlovca (015)
- * tvrđava Klis (103), poznata zahvaljujući Igri prijestolja
- * ruševine Smrdan grada (117).



Klis



Dvorac Veliki Tabor

Ostale razne atrakcije:

- * kamene ulice Bala (047) u Istri
- * imponantan (37 m visok) metalni spomenik Veliki Petrovac (022), u znak sećanja na borce Drugog svetskog rata
- * Kalvarija Aljmaš (034), tik iznad Dunava
- * kip "Pobjednika" (076) na vrhu Ljubova.

Nema mnogo skijaških centara:

- * Sljeme u Zagrebu (008 i BIG)
- * Platak (054), u blizini Nacionalnog parka Risnjak.



Veliki Petrovac



Uska kamena ulica u Balama

Sportska vrijednost hrvatskih uspona

3 BIG u Top4 poteškoća u eurobodovima

112-Sveti Jure 1311pts

067-Planinarski dom Zavižan (dograđeni Oltari) 1114

084-Mali Alan 1055

045-Učka Vojak 1025

086-Odašiljač Čelevac 910pts

060-Viševica 866

054-Platak 804

083-Nacionalni park Paklenica 803.



Planinarski dom Zavižan, BIG u srcu Nacionalnog parka Velebit sjever



L' Učka Vojak dominira Istrom



Odašiljač Čelevac

Često su najbolje bombe i najviše u Eurobodovima. U Hrvatskoj je Top2 dosta kratak i vrlo nasilan.

Najeksplozivnije hrvatske bombe:

119-Vidonje i pripadajuća kapela	40
043-Gologorica	37,3
083-Nacionalni park Paklenica	34,5
050-Skitača	33,9
038-Škrapna	33,7
084-Mali Alan	33,2
086-Odašiljač Čelevac	31,6
045-Učka Vojak	31,5
009-Laz Bistrički-Moravče	30,5
112-Sveti Jure	29,1




Skitača izvire iz mora



Škrapna nije daleko

Neke točke usporedbe u inozemstvu:

Nebelhorn 63points, Oscheniksee 49, Angliru 45, Mortirolo 34, Puy-de-Dôme 30, Mur de Huy 26 et Koppenberg 25.



Vidonje : kasetna bomba

Najljepše visinske razlike veće od 900m:

112-Sveti Jure	1731m
067-Planinarski Dom Zavižan	1568
045-Učka Vojak	1365
060-Viševica	1225
086-Odašiljač Čelevac	1177
054-Platak	1113
061-Banska vrata (Breze)	1082
084-Mali Alan	997
064-Gornji Krivi Put	978
059-Benkovac Fužinski	906
078-Stara Vrata	904




Zid Gologorice (foto Quaeldich)



Sveti Jure



Banska Vrata, planinska cesta s mrežom



Benkovac Fužinski i njegova panorama

Najduži, preko 20 km

071-Prijevoj Veliki Alan	32,4km
060-Viševica	31,7
067-Planinarski dom Zavižan	31,5
112-Sveti Jure	29,9
054-Platak	26,4
051-Predošćica (Cers)	23,8
030-Brezovo Polje	23,3
045-Učka Vojak	22,1
027-Novo Zvečevo (Papuk)	21,6
086-Odašiljač Čelevac	21,3
008-Sljeme	21
011-Prisjeka Budinjak	20,4
061-Banska vrata (Breze)	20,2



Vidikovac u Predošćici (Cers)



Daleki vrh Sljemena




Najduži

Hrvatski biciklizam

Nekoliko rijetkih hrvatskih biciklista probilo se u profesionalni peloton.

Najpoznatiji je nedvojbeno *Robert Kišerlovski*. Profesionalac od 2005. do 2018., prvi je hrvatski vozač koji je završio među deset najboljih na Grand Touru, tijekom Tour of Italy 2010. koju je završio deseti. bio je četvrti na Tour of Slovenia 2006., treći 2008., četvrti na Tour of Croatia 2007., osmi na Lombard Cycling Weeku i četrnaesti na Tour of Trentino 2008.

Vladimir Miholjević bio je biciklist od 1997. do 2012. Bio je državni prvak 1998. i 2012. Pobijedio je u dvije etape i Tour of Croatia. Od 2015. organizira Tour of Croatia i sportski je direktor momčadi Bahrain-Merida.



Robert Kišerlovski u akciji



Vladimir Miholjević kod Liègea

Mario Matijević predstavljao je Hrvatsku na prvenstvu u ciklokrosu.

U ženskoj konkurenciji *Mia Radotić* je tri puta bila državna prvakinja na cesti i šest puta na kronometru.



Mario Matijević i nacionalni dres



Hrvatske boje nosi i Mia Radotić

Na temu biciklističkih utrka, etapa **Tour of Croatia - CRO Race** (<https://www.crorace.com>) nastala je 1994. godine, ali uz dva veća prekida od 2002. do 2006. i od 2008. do 2014. Od nastavka 2015. prešao je na više tržište (UCI 2.1) s pobjedama Nibalija 2017. i A. Yatesa 2019. Odabir određenih mjesta polaska i dolaska te TV produkcija pokazuju koliko je turistička promidžba zemlje u središtu ponovnog pokretanja sportskog projekta.

Masiv Učke (Park prirode) je najfrekventniji, prolazeći ili dolazeći na vrh Vojak (BIG i 045). Sveti Jure (BIG i 112) služi kao mjesto dolaska, a Nacionalni park Plitvice kao startna linija (1. dio 074). Park prirode Papuk često prolazi, primjerice, Kapavac (027), a Platak, skijalište u blizini Nacionalnog parka Risnjak, dobilo je vrh 2019. godine.

Ostali usponi na popisu već su bili GPM na Tour of Croatia: Vinogradi Ludbreški (006), Kastav (1. dio 037-Lisac), Gračišće (044), Gornje Jelenje (057), Prapatnica (099) i Gata (106).



Dolazak na vrh Sveti Jure



Logo Tour of Croatia



Dva cilja na vrhu Sveti Jure (#2) & Učka Vojak (#5)



A časopisi govore o oštrim čipkama Svetog Jure

Trofej Istarsko proljeće - Istarsko proljeće (bivša Jadranska magistrala) pokrenut je 1961. godine, a od 2006. postao je mnogo internacionalniji (UCI kat. 2.2).

Riječ je o etapnoj utrci (prolog + 3 etape) koja se održava u ožujku, što je idealno s obzirom na klimu i brdoviti topografiju Istre. Dolazak na vrh u starogradskoj jezgri Labina (048) postao je godišnji događaj.

Motovun (BIG i 041) i Oprtalj (040) također su vrhovi po izboru organizatora. Među obalama koje nisu uvrštene na popis, Vižinada (261 m, 4,2 km na 5,4%) trpi zbog blizine Motovuna i Oprtlja.

IST logično izbjegava vrh Učke (Vojak, 045), pretežak za oporavku, ali mu se često približava zahvaljujući Dolenjoj Vasi (400m, 5,8km-4,2%). Ni zidu Gologorice (043), ni Skitači (050) ni traga.



Pobjeda Seana Flynna u središtu Motovuna



Vrata su ti otvorena



Motovun



Završna dionica Labina




Etapa koja završava u Labinu





Često trčanje kroz uske ulice

HADCRO je ultramaraton, ekstremna utrka (1400km, 16000m uspona) koja se trči za 5 dana. Informacije na <http://hardcro.com/route-2016/> i ruta 2016. na Openrunner 6232764.

Pravih uspona nema puno, na našem popisu su 3: Prapatnica (099), Učka (045) u oba smjera, ali ne do vrha, i Gornje Jelenje (057).



Još jedan test izdržljivosti, **Istra 300** (3900m D+, od Poreča) omogućuje nam otkrivanje unutrašnjosti poluotoka zahvaljujući desetak uspona, uključujući 038-Skitača (foto3), 042-Kašćerga od jezera (jezero) Butoniga (foto2) i neizbježni 040-Oprtalj. Više informacija na <https://www.istria300.com/> i praćenje na Openrunneru 11566089.



Završimo prvorazrednim usponom na **Učku** (Vojak). Stranica samo na hrvatskom:
<http://www.kingofucka.com/>



KING OF UČKA
HILL CLIMB RACE

RACE TIME & AVERAGE SPEED

1.00H - 22KM/H
1.30H - 14.7KM/H
2.00H - 11KM/H
2.30H - 8.8KM/H

KINGOFUCKA.COM

SEPTEMBER
28TH, 2019

HILL
CLIMB
RACE

ICICI
UČKA NATURE PARK
KVARNER REGION
CROATIA

22K
1380M+

KING OF UČKA
FROM THE SEA TO THE TOP OF UČKA MOUNTAIN



Želite li postati kralj mjesta?

Pa ćemo se morati boriti...

EDITIONS BIGCYCLING

www.bigcycling.eu