

P O L S K A

NATACHA 34



BIGCYCLING.EU





NATACHA
POLSKA

Wy, rowerzyści lubiący się wspinać, odkryjecie na tych kilku stronach, co czyni listę narodowych wyzwań Polski tak bogatą.

GEOGRAFIA

GŁOSKA BEZDŹWIĘCZNA

TURYSTYKA

SPORT

Polska

Geografia

Polska jest państwem położonym w Europie Środkowej, graniczącym od zachodu z Niemcami, od południowego zachodu z Czechami, od południa ze Słowacją, od wschodu z Ukrainą, od południowego wschodu z Białorusią, a od północnego wschodu z rosyjską enklawą Kaliningrad i Litwą. Jest republiką parlamentarną, której walutą narodową jest złoty. Jest członkiem Unii Europejskiej od 1 maja 2004 roku.



Zajmuje 9. miejsce pod względem powierzchni w Europie. Dla porównania, liczba km² wynosi około dwóch trzecich powierzchni Francji lub Hiszpanii, mniej więcej tyle samo co Niemiec i nieco więcej niż Włoch czy Wielkiej Brytanii. W związku z tym przyjęliśmy liczbę natchas między 250 a 500 jednostek.

Spójrzmy na mapę topograficzną, aby zobaczyć, jak gęsto zaludniony jest ten kraj.



W Polsce znajduje się 70 szczytów o wysokości ponad 1000 metrów.

Tatry to najwyższe pasmo górskie w Polsce i Karpatach. Znajdują się na skrajnym południu kraju. To tutaj znajduje się najwyższy szczyt Polski, Rysy (2 499,6 m n.p.m.). U podnóża tej góry leży Morskie Oko, uważane za jedno z najpiękniejszych jezior na świecie.

Inne pasma górskie w Polsce to :

Beskidy, których najwyższym szczytem jest Babia Góra (1725 m n.p.m.);

Karkonosze z górą Śnieżką (1 602 m n.p.m.).

Masyw Trzech Koron w Pirenejach.

Les Gorce, którego najwyższym punktem jest Turbacz (1310 m n.p.m.);

Pieniny, których najwyższą górą jest Wysoka (1050 m n.p.m.);

Najwyższym szczytem w Bieszczadach, w południowo-wschodniej Polsce, jest Tarnica (PL) (1 346 m n.p.m.).



Ulga ta jest zasadniczo wyraźna na południu i bardzo niewielka na północy. Podobnie jak w wielu innych krajach europejskich, północ nie będzie produkować europunktów o dużej wartości, podczas gdy południe będzie ich produkować wiele. Problem polega na tym, że nie mamy tu do czynienia z powierzchnią małego terytorium, ale dużego kraju. Mieliśmy do czynienia z jabłkami i gruszkami, z licznymi podjazdami poniżej 5% sprawiającymi, że wyzwanie przetrwało boleśnie na ogromnych płaskich obszarach północy, podczas gdy na południu rojące się ściany musiały przejść przez wymagające sito selekcji.

Renoma turystyczna kraju i znany Tour of Poland, zaliczany do World Touru największych wyścigów dla zawodowców, to dwa argumenty, które również podsycają zapotrzebowanie na dużą liczbę natch. Nie mówimy tu jednak o takiej aurze jak w przypadku 3 głównych tourów, z których każdy przyznaje 800 szczytów Francji, Włochom i Hiszpanii, a mniej ważne wyścigi istnieją, choć nie są zbyt liczne. W sumie wyszło nam 400 natachas.

Polska ma również dwie główne rzeki wpadające do Morza Bałtyckiego. Wisła, o długości 1047 km, przepływa przez kilka głównych polskich miast, w tym stolicę, Warszawę. Odra, o długości 854 km, stanowi część granicy między Niemcami a Polską. W kraju znajduje się również kilka dużych rzek, takich jak Warta, dopływ Odry o długości 808 km i Bug, dopływ Wisły o długości 772 km. Rzeki te zapewniają dużą liczbę podjazdów przez wzgórza, które tworzą ich brzegi.



Thumy na szczycie Rysów



Morskie Oko ma kształt oka



Długa dolina Wisły i jej zbocza z pięknymi stromymi zboczami

Polska jest podzielona administracyjnie na 16 województw.



Nasze krajowe wyzwanie zostało podzielone na 11 stref



PL01 - Północno-zachodni	30 szczytów
PL02 - Północny (Pomorskie)	20 szczytów
PL03 - Północny (Wielkopolskie)	20 szczytów
PL04 - Północny (Mazurskie-Podlaskie)	20 szczytów
PL05 - Mazowieckie	20 szczytów
PL06 - Centralny	40 szczytów
PL07 - Południowo-Zachodni	75 szczytów
PL08 - Południowy (Śląskie)	40 szczytów
PL09 - Południowy (Małopolskie)	75 szczytów
PL10 - Wschodny (Podlaskie)	10 szczytów
PL11 - Wschodny (Lubelskie, Podkarpackie)	50 szczytów

400 szczytów

Polska turystyka

Parki narodowe

W Polsce znajdują się 23 parki narodowe o łącznej powierzchni 3 145 km², w których znajduje się wiele naszych tras wspinaczkowych wykorzystujących naturalne piękno tych idyllicznych miejsc. Wiele z nich jest częścią Rezerwatu Biosfery UNESCO.

1. Babiogórski Park Narodowy - Rezerwat Biosfery UNESCO
OL-331Przełęcz Krowiarki
2. Białowiecki Park Narodowy - Rezerwat Biosfery UNESCO
OL-348Rezerwat Zubrow
3. Biebrzański Park Narodowy
OL-400Przełęcz Wyżna
4. Bieszczadzki Park Narodowy - Rezerwat Biosfery UNESCO
5. Park Narodowy Bory Tucholskie - Rezerwat Biosfery UNESCO
OL-042Strużka Park Narodowy Bory Tucholskie
6. Drawieński Park Narodowy
7. Gorczański Park Narodowy
8. Park Narodowy Gór Stołowych
9. Kampinoski Park Narodowy - Rezerwat Biosfery UNESCO
10. Karkonoski Park Narodowy - Rezerwat Biosfery UNESCO
OL-167Grzybowiec (w tym Michałowice = Druga Sudecka)
11. Magurski Park Narodowy
OL-386Przełęcz Hałbowska
12. Narwiański Park Narodowy
13. Ojcowski Park Narodowy
14. Pieniński Park Narodowy
OL-330Przełęcz Osice
15. Poleski Park Narodowy - Rezerwat Biosfery UNESCO
16. Roztoczański Park Narodowy
17. Słowiński Park Narodowy - Rezerwat Biosfery UNESCO
18. Świętokrzyski Park Narodowy
OL-132Góra
OL-289(Łysa Góra)
19. Tatrzański Park Narodowy - Rezerwat Biosfery UNESCO
OL-338z Bukowiny Tatrzańskiej
OL-340Oko z Łysej Polany

20. Park Narodowy Ujście Warty

21. Wielkopolski Park Narodowy
OL-026 Osowa Góra (Wielkopolski Park Narodowy)

22. Wigierski Park Narodowy

23. Woliński Park Narodowy



*Bieszczadzki Park Narodowy
i jego majestatyczne lasy*



Białowieski Park Narodowy i jego żubry



Ojcowski Park Narodowy i jego naturalne skały



Tatrzański Park Narodowy i jego górskie jeziora

Obiekty UNESCO

UNESCO zidentyfikowało 16 cennych miejsc. Niektóre z naszych wspinaczek mijają, przekraczają, odwiedzają lub docierają do tych miejsc.

Dolina Górnej Solinki UNESCO
OL-400Przełęcz Wyżna

Kopalnie soli w Wieliczce i Bochni
Królewska kopalnia soli w Wieliczce, niedaleko Krakowa, działa nieprzerwanie od XIII wieku.
OL-275Roznowa

Niemiecki nazistowski obóz koncentracyjny i zagłady (1940-1945)
Auschwitz-Birkenau był największym obozem koncentracyjnym i zagłady utworzonym przez nazistowskie Niemcy w okupowanej Polsce podczas II wojny światowej.
OL-276Puściny (Oświęcim=Auschwitz)



Kopalnie soli w Wieliczce



Cyklogrimpizm ku pamięci Auschwitz

Historyczne centrum Warszawy
Historyczne centrum Warszawy jest prawdziwym wyjątkiem na liście światowego dziedzictwa kulturowego UNESCO.
OL-097Rynek Starego Miasta



Historyczna Warszawa z lotu ptaka

Średniowieczne miasto Toruń

Dzięki wielkiemu astronomowi Mikołajowi Kopernikowi i smakowi słynnych toruńskich pierników, Toruń jest miastem znanym daleko poza jego granicami.

POL-064 Glazja

Drewniane kościoły w południowej Małopolsce

Niektóre z tych kościołów mają kilkaset lat, a sześć z nich zostało wpisanych na listę światowego dziedzictwa kulturowego UNESCO w 2003 roku.

POL-320 Dziadówka

POL-383 Blizne



Średniowieczne miasto Toruń



Drewniany kościół w Dębnie

Zamki

Nasza lista zawiera przybliżony lub ogólny widok 16 słynnych zamków

POL-018 Goraj-Zamek

POL-066 Golubski

POL-079 Olsztyn-Pieczewo (Masztowa) = Piekna Gora = Zamek Allenstein

POL-082 Zamek Reszel

POL-096 Goławice Drogie = Fort XIV Goławicze

POL-097 Rynek Starego Miasta = Zamek Królewski w historycznym centrum UNESCO

POL-110 Zamkowa = Ruiny Zamku Królewskiego

POL-126 Chęciny

POL-143 Sandomierz (Zamkowa)

POL-179 Książ = Castle on the cliffs

POL-196 Warowna Gora (incl. Przełęcz Srebrna) = Fortyfikacje Wysoka Skała

POL-216 Kasparaka Chata / Kamyk = ruiny zamku

POL-266 Skała

POL-288 Stanisława Lubomirskiego

POL-332 Nad Tabor = Castle on the lake

POL-347 Broniszewo = Royal Castle

POL-389 Fort Przy Krzyżu / Pod Lipowicą = Forty Przemysł (linia obrony Mołotowa)

POL-390 Dybawka Górna = Zamek Krasiczyn



Zamek Krasiczyn



Fortyfikacje Wysokiej Skały



Forty Przemysł



Zamkowa

Wieże obserwacyjne w dolinie

- POL-041 Wieża widokowa w Przytarni
- POL-369 Wieża widokowa - Susiec
- POL-398 Jawor = Wieża obserwacyjna Doliny Sanu (Jezioro Solińskie)
- POL-291 Marcina (Zawada Góra) = Wieża + Kaplica
- POL-002 Chełmska Góra (Krzyżanka) = Wieża Panoramiczna Alt.132m + Stół Papieski Jana Pawła II
- POL-024 Góra Zarska = Wieża Bismarcka



Marcina (Zawada Góra)



Chełmska Góra (Krzyżanka)


Ośrodki narciarskie

Na polskiej liście uwzględniliśmy 17:

POL-076	Kurza Góra
POL-085	Góra Czterech Wiatrów Ski
POL-089	Szelment
POL-119	Góra Kamiensk (Panorama kopalni)
POL-161	Lysa Góra (incl. Przełęcz Kapela)
POL-166	Szklarska Poręba
POL-168	Na Śnieżkę (Świątynia Wang)
POL-189	Przełęcz Trzech Dolin
POL-190	Przełęcz Sokola
POL-207	Zieleniec drogą główną
POL-213	Czarna Góra
POL-243	Szyndzielnia
POL-244	Podmagura (ulicą Wrzosową)
POL-253	Przełęcz Salmopolska
POL-256	Złoty Groń
POL-258	Mały Rachowiec
POL-339	Gubalówka



Góra Czterech Wiatrów



Złoty Groń

Pomniki wojskowe

Polska jest krajem bitew, co daje naszym rowerzystom możliwość mijania miejsc pamięci poświęconych tym wydarzeniom wojskowym:

POL-274	Konzentrationslager Plaszow	Park obozowy z pomnikiem
POL-075	Jezirona (Nowe Miasto Lubawskie)	Memoriał
POL-049	Góra Gradowa	Krzyż Milenijny
POL-372	Memoriał Żołnierski	Pomnik wojenny
POL-232	Kopiec Wyzwolenia	Liberation Hill
POL-019	Punkt widokowy Łęczeczki (Pomnik)	"Pomnik III Tysiąclecia" pomnik
POL-128	Pomnik Siodła	Pomnik Legionu Pułk Piechoty



Góra Gradowa



Pomnik wojenny

Pomniki religijne

Polska, kraj papieża Jana Pawła II, jest krajem religijnym. Świadczą o tym nasze wspinaczki:

POL-221	Bazylika Święty Anny	Bazylika Świętego Anny z figurą papieską
POL-095	Wzgórze Tumskie (Mostowa)	Katedra i Rynek Główny
POL-234	Góra Świętej Doroty	Kaplica i panorama
POL-235	Klimont	Kaplica z widokiem na dolinę Wisły
POL-127	Klasztor Karczówka	Klasztor Karczówka i ogród botaniczny
POL-343	Bohoniki meczet	Meczet
POL-349	Święta Góra Grabarka	Święta Góra Grabarka z kaplicami
POL-260	Wikarowka	Sanktuarium
POL-269	Opactwo Benedyktynów w Tyńcu	Tyniec Abbey
POL-393	Kalwaria Paławska	Klasztor



Klimont



Święta Góra Grabarka

Wodospady i punkty widokowe

Kraj jest usiany bogactwem naturalnego piękna

Wodospady

POL-293	Karczemme
POL-254	Kosińce / Glebiec
POL-329	Gucka

Kaskada Wisła Czarne
Kaskada Zaskalnik

Punkty widzenia

POL-240	Podlesie (incl. Przełęcz pod Tulem)
POL-262	Stroma / Górka
POL-249	Góra Zar / Górska
POL-048	Wzgórze Pachołek (Góra Kościuszki)
POL-087	Goldapska Góra / Tor Saneczkowy

Platforma widokowa nad Gdańskiem
Restauracja z widokiem na Kaliningrad



Polski wodospad w Wiśle Czarne



Punkt widokowy Gora Zar

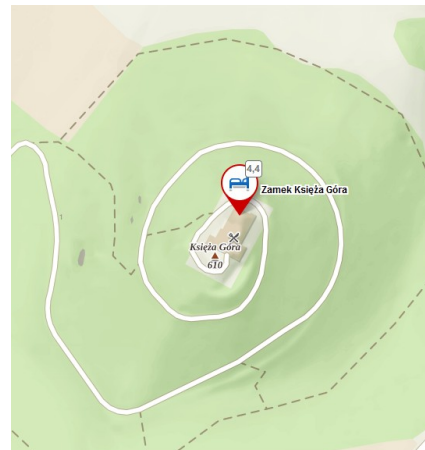
Oryginalność

Na koniec wspomnijmy o kilku godnych uwagi oryginalnościach, które z pewnością uderzą rowerzystów w trakcie ich wysiłków

POL-155	Wzgórze Maślickie	Sztuczne wzgórze zbudowane na brzegu Odry
POL-169	Księża Góra	Spiralna trasa leśna do zamku-hotelu
POL-385	Wielka Góra	Sznurowadeł jest tu pod dostatkiem
POL-272	Kościuszki zimą	Spiralna droga do punktu widokowego na zamek w Krakowie
POL-226	Góry Małe Towarne	Sklasyfikowane skały
POL-356	Amfiteatr Kumowa Dolina	Unikalna wąskaz amfiteatrem




Wzgórze Maślickie



Zamek Księża Góra



Góry Małe Towarne




Amfiteatr Kumowa Dolina

Sportowa strona polskich wspinaczek

Ukształtowanie terenu Polski oznacza, że na północy znajdują się długie odcinki o bardzo niskim nachyleniu, a na południu krótkie odcinki o bardzo wysokim nachyleniu. W Polsce nie znajdziesz wielu podjazdów w stylu alpejskim czy pirenejskim. W obszarach górskich wysokie nachylenia są liczne i uderzające.

Istnieje tylko 49 stoków położonych dalej niż 10 kilometrów na południe, ale 75 stoków z bombą, w tym 23 ze średnim procentem większym niż 10% i 22 z maksymalnym procentem hektometrycznym większym niż 20%. To naprawdę dużo!



POL388 - Guzek / Las Krzywiecki

Z kolei na północy znajduje się 85 stoków o średnim nachyleniu poniżej 2%. Ta sekcja zawiera już podjazdy w krajach bałtyckich i Skandynawii, z wyjątkiem fiordów. Zasada nr 1 pełnej reprezentatywności geograficznej doprowadziła nas do włączenia tego rodzaju podjazdów. Za każdym razem staramy się upewnić, że te długie fałszywe płaskowyzę są atrakcyjne dla turystów, mają oryginalną nawierzchnię lub są miejscem krajowych wyścigów kolarskich.



*Oryginalna polska powłoka,
ale powszechna w kraju*



*Istnieje wiele niskoprocentowych podjazdów w
zalesionych obszarach ze ścieżkami rowerowymi*

Oto TOP10 najdłuższych polskich podjazdów

331	N	Przełęcz Krowiarki	25.3 km
253	NW	Przełęcz Salmopolska	22.5 km
287	NW	Kozy / Dalna Góra	22.4 km
213	W	Czarna Góra	18.3 km
387	NW	Przełęcz Hałbowska	18.1 km
171	S	Szlak pieszy niebieski / Droga Sudecka	18 km
327	S	Obidza / Przełęcz Gromadzka	17.7 km
331	S	Przełęcz Osice	16.7 km
171	N	Przełęcz Okraj	16.3 km
327	N	Przełęcz Krzywówka (Pod Hutą)	14.8 km

Warto zauważyć, że większość z nich nosi nazwę "Przełęcz" co oznacza przejście, przejazd,...



POL387 - Przełęcz Hałbowska




POL331 - Przełęcz Krowiarki

TOP10 najbardziej nierównych podjazdów

328	N	Przehyba	856 m
213	W	Góra	744m
171	N	Przełęcz Okraj	640 m
331	N	Przełęcz Krowiarki	637m
325	S	Hala (incl. Przełęcz Bukowina)	630 m
213	E	Góra	622m
156	E	Stóg Izerski	592 m
246	NE	Magurka Wilkowicka	588m
253	NW	Przełęcz Salmopolska	577 m
246	NW	Magurka Wilkowicka	566 m

Oto 23 polskie podjazdy rowerowe ze średnim odsetkiem powyżej 10%.

252	SW	(Kocierz Moszczanicki)	16.0
296	E	Cuba (Ściana)	14.2
306	SW	Twarogi z Ochotnicy Dolnej	14.1
203	W	Huberek	13.7
304	NE	Studzionki z Ochotnicy Górnej	13.6
301	S	Chełm	12.9
309	E	Łukowica	12.7
323	W	Pomakowica	12.7
314	SW	Góry / Na Górach	12.6
329	S	Gucka	12.3
247	SE	Łąka	12.2
248	SE	Nowy Świat	12.2
280	E	Makowska Góra z Jachówki	12.1
290	W	Golgota (Lubinka z Dąbrówki Szczepanowskiej)	11.5
318	W	Na Margani (Kania Góra)	11.1
50	NW	Karowa-Piekarska	10.8
273	N	Krakusa	10.8
156	N	Stóg Izerski	10.7
262	SW	Stroma / Górka	10.7
210	SE	Równia	10.6
142	SW	Panienskie	10.3
278	NE	Podksiężę	10.3
285	E	Nowiny	10.2




Z kostką brukową wrzuconą na dokładkę



... lub znak, który cię przestraszy



POL301 - Chełm



POL 247 - Hrobacza Łąka i jego żelazny krzyż na szczycie

I 22 z maksymalnym procentem hektometrycznym większym niż... 20%.

252	SW	(Kocierz Moszczanicki)	26
301	S	Chełm	26
388	NE	Guzek / Las Krzywiecki	26
308	S	Cerchla pod Modynią	23
309	E	Łukowica	23
375	NE	Rezerwat Liwocz	23
375	E	Rezerwat Liwocz	23
323	W	Pomakowica	22
157	NW	Kotlina	21
168	NE	Na Śnieżkę (Świątynia Wang)	21
247	SE	Łąka	21
296	E	Cuba (Ściana)	21
312	W	Boguszowa z Piątkowej-Łęg	21
314	SW	/ Na Górach	21
318	W	Na Margani (Kania Góra)	21
44	NE	Kaszubskie Oko	20
206	NE	(Duszniki Arena)	20
254	NW	/ Glebiec	20
295	S	Kamionna / Makowica	20
304	NE	Studzionki z Ochotnicy Górnej	20
306	SW	Twarogi z Ochotnicy Dolnej	20
329	S	Gucka	20



POL252 - Górska (Kocierz Moszczanicki)



POL168 - Na Śnieżkę (Świątynia Wang)

Jaki jest TOP10 polskich europunktów pod względem całkowitego wydatku energetycznego?

156	N	Stóg Izerski	772 €-points
328	N	Przehyba	763
325	S	Hala (incl. Przełęcz Bukowina)	698
247	SE	Łąka	655
156	E	Stóg Izerski	617
295	S	Kamionna / Makowica	577
213	W	Góra	560
301	S	Chełm	556
246	W	Magurka Wilkowicka	555
297	SW	z Limanowej / Łysa Góra	534

Nic powyżej 1000 europunktów, ale mocny pakiet górski średniej klasy



*POL156 - Stóg Izerski
i jego sznurowadła*



*POL246 - Magurka Wilkowicka
i jego wspinały szczyt*

Jeśli chodzi o wybuchowość, to właśnie w tym kraju można ją znaleźć, z 75 bombami, oto TOP10

252	SW	(Kocierz Moszczanicki)	44.5
301	S	Chełm	44.5
309	E	Łukowica	39.9
247	SE	Łąka	39.8
323	W	Pomakowica	39.6
306	SW	Twarogi z Ochotnicy Dolnej	38.5
156	N	Stóg Izerski	38.4
296	E	Cuba (Ściana)	37.7
308	S	Cerchla pod Modynią	37.2
304	NE	Studzionki z Ochotnicy Górnej	37.1



POL377 - Dział



POL306 - Twarogi z Ochotnicy Dolnej

Polskie wyścigi kolarskie

Kraj wielkich biegaczy

Polska jest krajem kolarskim.

Dowodem na to jest niedawne zwycięstwo obecnej polskiej królowej kolarstwa, *Katarzyna "Kasia" Niewiadoma*, w kobiecym Tour de France w 2024 roku.


Michał Kwiatkowski był mistrzem świata w 2014 roku i zwycięzcą takich klasyków jak Mediolan-San Remo, Amstel Gold Race czy Strade Bianche.

Zenon Jaskuła był pierwszym Polakiem, który stanął na podium Tour de France, zajmując 3. miejsce w 1993 roku.

Inny wielki polski kolarz, *Rafał Majka*, wygrał wiele etapów w Wielkich Tourach.



Kasia Niewiadoma wygrywa zapierający dech w piersiach Tour de France 2024 kobiet o zaledwie 4 sekundy



Michał Kwiatkowski wygrywa Mistrzostwa Świata 2014 w Ponferradzie



Rafał Majka liderem wyścigu Dookoła Polski




Zenon Jaskuła wywalczył 3. miejsce w Tour de France 1993 w górach

Wycieczka po Polsce (Tour de Pologne)

Najbardziej znanym polskim wyścigiem kolarskim jest Tour de Pologne. Po raz pierwszy odbył się w 1928 roku w celu zwiększenia sprzedaży gazety Przegląd Sportowy z Warszawskim Towarzystwem Cyklistów i został otwarty dla profesjonalnych kolarzy dopiero w 1993 roku. Jego włączenie do ProTour, który do tego czasu miał jedynie skromny status (kategoria 2.2), wynikało z dążenia Międzynarodowej Unii Kolarskiej do umiędzynarodowienia kolarstwa. Tour of Poland jest rozgrywany na 7 etapach, zwykle na początku sierpnia. Ten wyścig etapowy znajduje się w programie UCI World Tour od 2005 roku.



Pierwszy wyścig UCI World Tour



Górski etap w 2007 roku

Nasza lista obejmuje wiele podjazdów wchodzących w skład tego znanego na całym świecie Tour of Poland

W kategorii 1 i na mecie etapu finałowego:

- POL-206 Dusznicki-Zdroj (Duszniki Arena)
- POL-239 Ulica Zofii Kossak-Szatkowskiej (Cieszyn)
- POL-250 Kocierz
- POL-283 Góra Chlem
- POL-295 Kamionna / Makowica
- POL-339 Gubałówka
- POL-391 Kawiarna

Kategoria 1:

- POL-161 Lysa Góra (incl. Przełęcz Kapela)
- POL-163 Skopiec - Młynica (Przełęcz Komarnica)
- POL-166 Szklarska Poręba
- POL-168 Na Śnieżkę (Świątynia Wang)
- POL-171 Przełęcz Okraj
- POL-178 Kocików (incl. Przełęcz Domanowska, Nagórník)
- POL-190 Przełęcz Sokola
- POL-281 Końcówka
- POL-310 Kurkówka
- POL-337 Grocholów-Potok

Kategoria 2:


- POL-008 Bukowiec (incl. Przełęcz Trzech Braci / Przełęcz Bukowia)
- POL-101 Agrykola
- POL-287 Kozy / Dalna Góra
- POL-315 Kunów
- POL-316 Cianawa
- POL-379 Solonka
- POL-394 Leszczawa
- POL-395 Hotel Arłamów
- POL-399 Kolasznia

Kategoria 3:

- POL-071 Huta Żuławska
- POL-072 Pagórki
- POL-077 Dylewska Góra (Wysoka Wieś)
- POL-099 Karowa
- POL-361 Błazek
- POL-362 Powrózkowa Góra
- POL-363 Tlomska Góra
- POL-368 Wólka Husińska
- POL-378 Księży Lasek

A nawet kategorii 4:

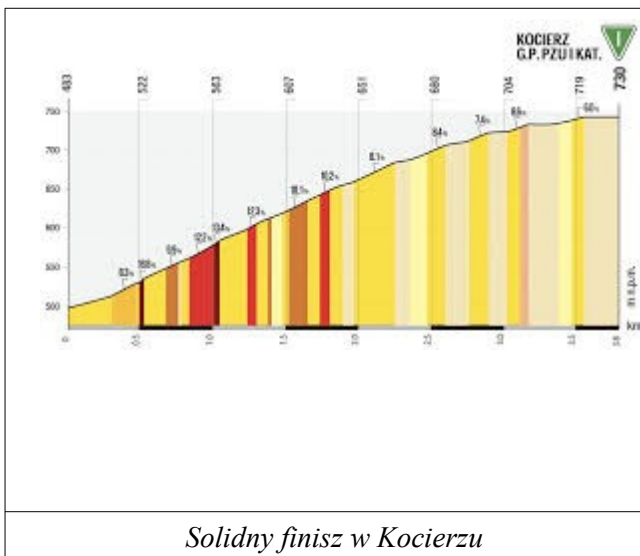
- POL-353 Dabrówka



Zwycięstwo Jonasa Vingegaarda na Gubałówce



Zwycięstwo Thibau Nys w 2024 roku



Solidny finisz w Kocierzu



Jeden z brukowanych podjazdów na Tour de Pologne



Damska wersja Tour of Poland również istnieje jak inne wieże



W zawodach biorą udział wielcy mistrzowie

Niestety, Tour de Pologne ma również swoje słabe strony, jeśli chodzi o bezpieczeństwo kolarzy.

Jest ono uważane za najbardziej niebezpieczne okrażenie, ze zjazdami i niepodjęciem pewnych środków ostrożności.

Doprowadziło to do wielu tragedii, w tym śmierci obiecującego młodego belgijskiego wspinacza Bjorga Lambrechta na niskiej kamiennej ścianie.

Z drugiej strony, niewiarygodna kraksa Fabio Jakobsena na finiszu zjazdu przy prędkości 70 km/h skłoniła organizatorów do naprawienia sytuacji.



Koledzy z drużyny Bjorga Lambrechta oddali mu hołd dzień po jego śmierci.



Jesień stulecia

Inne wyścigi etapowe znajdują się w polskim kalendarzu kolarskim

Szlakiem Walk Majora Hubala

Szlakiem Walk Majora Hubala to polski wyścig kolarski. Rozgrywany jest w województwach świętokrzyskim i mazowieckim, z metą w Końskich. Powstał w 2000 roku i do 2006 roku był rozgrywany jako wyścig jednodniowy. W 2005 roku stał się częścią UCI Europe Tour w kategorii 1.2. W 2007 roku stał się wyścigiem etapowym i został sklasyfikowany w kategorii 2.2. Przestał się odbywać w latach 2011-2015. Ponownie pojawił się w 2016 roku i został ponownie wprowadzony do UCI Europe Tour w 2017 roku w kategorii 2.1. Wyścig został odwołany w 2020 r. i od tego czasu nie był rozgrywany. Wyścig jest hołdem dla majora Henryka Dobrzańskiego (pseudonim "Hubala").




Test zapewniający rozmyty wygląd



Grupa uciekinierów schodzi z jednego z podjazdów tych dwóch województw

Oto niektóre z podjazdów na naszej liście z województw mazowieckiego i świętokrzyskiego, które są często wykorzystywane w wyścigu Szlakiem:

- POL-123 Pociecha
- POL-130 Klonówka
- POL-137 Kunów-Kolonia (Mazur Adolf, Kościuszki)
- POL-138 Małe Jodło
- POL-149 Zegaje-Dębiańskie (Gościniec)
- POL-150 Koźki (Stara Wieś)
- POL-133 Święty Krzyż
- POL-125 Widoma
- POL-131 Krajno-Pierwsze
- POL-161 Lysa Góra (incl. Przeleczy Kapela)
- POL-190 Przełęcz Sokola
- POL-177 Pastewnik (Długotka) = Kamienna
- POL-151 (Kopalnia Rudna R-VIII)
- POL-164 Chelmiec (Park Krajobrazowy Chełmy)



Wyścig Solidarności i Olimpijczyków

Wyścig Solidarności i Mistrzów Olimpijskich (Wyścig Solidarności i Olimpijczyków) to wyścig kolarski rozgrywany w Polsce. Stworzony w 1990 roku jako Wyścig Solidarności Olimpijskiej, stał się profesjonalnym wyścigiem w 1996 roku.



Ogłoszenie tego wyścigu w 2016 r.

W zawodach bierze udział szwajcarski zespół

Oto niewyczerpująca lista podjazdów, które wybraliśmy na ten wyścig:

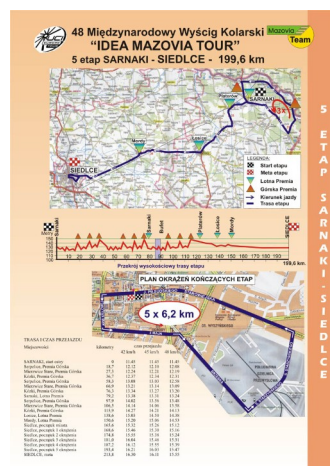
POL-125	Widoma
POL-126	Zamek Chęciny
POL-143	Sandomierz (Zamkowa)
POL-230	Zamek Ogrodzieniec
POL-250	Kocierz
POL-319	Ropska Góra / Zagórze
POL-327	Przełęcz Krzyzowka (Pod Hutą)

Idea Mazovia Tour

Pod nazwą Idea Mazovia Tour od 2003 roku. Impreza sklasyfikowana w kategorii 2.5. Przeklasyfikowany jako 2.1 od 2005 roku. Przeklasyfikowany do kategorii 2.2 w 2006 roku.



Logo koła rowerowego



Zwięzła i precyzyjna ulotka

Niektóre z naszych ulubionych:

POL-096	Goławice Drogie
POL-103	Górki – Izabelin / Mogielnica
POL-106	Olszowe / Grzmiača
POL-107	Mokobody
POL-109	Powstanie Serpelice
POL-110	Zamkowa

Orlen Nations Grand Prix

Orlen Nations Grand-Prix to wyścig kolarski zaliczany do Pucharu Narodów UCI w kategorii U23.



5-dniowy wyścig



... gdzie peleton musi zmierzyć się z kilkoma podjazdami

Wybrano dwa okręty flagowe tego wyścigu:

POL-307 Przełęcz pod Ostrą (incl. Przełęcz Słopnicka)
POL-330 Przełęcz Osice

Małopolski Wyścig Górski

Wyścig Dookoła Małopolski (po polsku Małopolski Wyścig Górski, po francusku Tour de la Petite-Pologne) to etapowy wyścig kolarski rozgrywany w Polsce. Utworzony w 1961 roku, jest klasyfikowany przez Międzynarodową Unię Kolarską od 2003 roku i jest częścią UCI Europe Tour od 2005 roku, w kategorii 2.2.



Małopolska trasa koncertowa



Wycieczka do serca polskich gór

Zawiera :

POL-284 Katy-Podlesie
POL-285 Nowiny
POL-286 Szklarnia
POL-328 Przehyba
POL-330 Przełęcz Osice

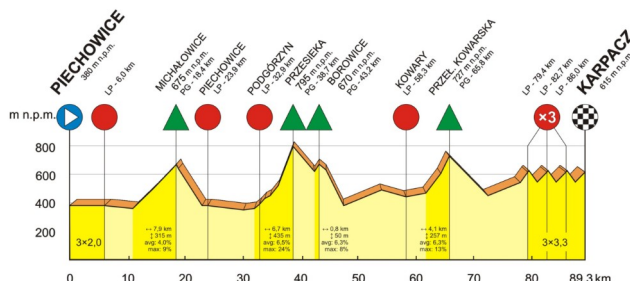
Wieża Bałtyk-Karkonosze

Tour Bałtyk-Karkonosze to wyścig kolarski rozgrywany w zachodniej Polsce pomiędzy Morzem Bałtyckim a Karkonoszami. Pierwsza edycja odbyła się w 1993 roku jako wyścig amatorski pod nazwą Karkonosze Tour z etapami w województwie wałbrzyskim i jeleniogórskim. W 1996 roku wyścig stał się profesjonalny. W 1997 roku przyjęto obecną trasę Północ-Południe. Wyścig był częścią UCI Europe Tour od 2005 do 2009 roku, przeszedł na status imprezy krajowej od 2010 do 2014 roku, a następnie powrócił do UCI Europe Tour w 2015 roku.



XIII Międzynarodowy Wyścig Kolarski Bałtyk-Karkonosze Tour

Pod Patronatem Ministerstwa Obrony Narodowej



Zwiastun

Profil potępiający

We selected :

Wybraliśmy : POL-161 Lysa Gora (incl. Przełęcz Kapela)
POL-173 Przełęcz pod Średnicą

Princess Ana Vasa Tour

Księżniczka Ana Vasa Tour to kolarska wyprawa, jak sama nazwa wskazuje, dla kolarskich księżniczek. Kolejna kobieca impreza, która jest doskonałym uzupełnieniem Wyścigu Dookoła Polski Kobiet.



To dla was, drogie panie

... atakowanie podjazdów

Bałtyk Bieszczady

Wreszcie, wytrzymałościowa impreza cyklosportowa przecina Polskę z jednego końca na drugi, pokonując 1008 km.

Polski Paryż-Brześć-Paryż zaprasza.



EDITIONS BIGCYCLING

www.bigcycling.eu