

K I B R I S

NATACHA 29



BIGCYCLING.EU





Siz, tırmanmayı seven bisikletçiler, bu birkaç sayfada Kıbrıs'taki ulusal mücadelelerin listesini bu kadar zengin kılan şeyin ne olduğunu keşfedeceksiniz.

COĞRAFYA

MEDYA

TURİZM

SPOR

Kıbrıs

Kıbrıs, Akdeniz'in en doğusundaki adadır; Türkiye, Suriye ve Lübnan'la sınırı var ama yine de 2004'ten beri Avrupa Birliği'nin, en azından Yunanistan'ın bir kısmının üyesi. Alanı 9250km²dir.



Adanın güneybatısında, Trodos masifinin en yüksek noktası olan ve listede 030 numara olan Olimpos Dağı (1952m) hakimdir.


Lefkoşa, Gazimağusa ve Larnaka Mesaoria ovasında yer almaktadır.

Girne zinciri (Yunanca) veya Girne Dağları (Türkçe) adanın kuzeyinden geçer ve Karpaz Yarımadası'nda (Yunanca) veya Karpaz'da (Türkçe) Saint Andrew Burnu'nda (Yunanca Apostolos Andreas ve Türkçe Zafer Burnu) sona erer.). En yüksek noktası Silvili Tepe'dir (1024m, bizim #003).





Olimpos Dağı



Silvili Tepe



Mesarya Burnu



Saint Andrew'daki

Mammaria Kıbrıs yönetimi daha karmaşıktır:



-Avrupa Birliđi üyesi Kıbrıs Cumhuriyeti, güneybatıya kadar toprakların 2/3'ünü işgal etmektedir.
-1983'ten bu yana bağımsızlığını ilan eden Kuzey Kıbrıs Türk Cumhuriyeti, kuzeyde üçüncü sırada yer alıyor.

-İki kısım, BM tarafından yönetilen bir tampon bölge ile ayrılıyor (haritada yeşil renkte).

- İngilizler Akrotiri ve Dhekelia adlı iki yerleşim bölgesini kontrol ediyor (haritada sarı).

Patentin Türkiye kısmı Bölge 1'i oluşturur; diğer üçü Bölge 2'de gruplandırılmıştır. 045-Avdelleró ve 016-Mammari'nin ilk kısmı sayesinde askerden arındırılmış tampon bölgeye gidebilirsiniz.

036-Kourion arkeolojik alanı, Britanya'nın Akrotiri yerleşim bölgesinde ve 049-Xylofagou ise Dikelya'da bulunmaktadır.



Kıbrıs'ta Turizm

Kuzey Kıbrıs Türk Cumhuriyeti'nin dev bayrağı (425m x 250m), Pentadactylos Dağı'nın eteklerinde Kıbrıs Cumhuriyeti ile alay ediyor. Selvili Tepe yolundaki tank cesedi 1974'teki Türk işgaline tanıklık ediyor.



Saint-Hilarion (003) ve Kantara (009) kaleleri, adayı Arap korsanlardan korumak amacıyla 11. yüzyılda Bizanslılar tarafından inşa edilmiştir.



Saint-Hilarion, kayalık çıkıntısı



Kantara Kalesi'nde

Çeşitli yerler Bizans dini uygulamalarına tanıklık etmektedir: 6. yüzyılda kurulan Agia Triada ('Kutsal Üçlü') bazilikası kalıntıları (011-NO) ve 7. yüzyıldan kalma Antiphonitis Kilisesi kilisesi (007).



Agia Triada'nın mozaikleri




Antiphonitis

Fransızca'da Güzel Barış anlamına gelen Bellapais, asker keşişlerin konaklaması için inşa edilmiş bir 13. yüzyıl manastırır (005). MÖ 500'de Kıbrıslılar zaten Yunan yanlıları ve Pers yanlıları arasında bölünmüştü. 137 odalı olması gereken Vouni sarayını (014) inşa ettiler.



Bellapais



Vouni

Karpaz yarımadasında birkaç plaj bulunmaktadır: Dipkarpaz (012) ve Büyük Kum Plajı (013). Bu plajın kuzey ayağı, aynı adı taşıyan burnun yakınındaki Havarî Andrew Manastırında bulunmaktadır.



Güney kesiminde birkaç UNESCO alanı vardır:

-Troodos bölgesinde (Olimpos Dağı'nın eteklerinde) 10 boyalı kilise. Bunlardan altısı doğrudan Patent ile ilgilidir: Panagia Forvriotissa (zirve 029), Olympus'un kuzey yamacının yükselişinde yer alan Agios Ioannis Lampadistis (Kalopanayiotis), Panagia tou Moutoulla ve Archangelos Michail (Pedoulas) manastır (030)), Adelphi-NE'de (031) Panagia tou Araka (Lagoudera) ve Adelphi-NO'da Panagia tis Podithou.



Panagia Forvriotissa'nın kubbesi



Lampadistis'in bir freski

-Kutsal Afrodit şehri (Nea Paphos) ve Kral Mezarları deniz kenarında, Tsada'nın (026) güney ve güneydoğu ayaklarının yakınında bulunmaktadır. Baf UNESCO alanının üçüncü bölümü olan Afrodit Kutsal Alanı (Palaepaphos), Kouklia'da, Afrodit Tepeleri'nin yakınında yer almaktadır (034).

Gösterge liste, diğerlerinin yanı sıra, Trodos masifinin çeşitli doğal alanlarını (041- Kionia, Chandriá, 031-Adelphi ve 030-Olimpos Dağı) ve ayrıca Peristerona'nın beş kubbeli kilisesini (Aziz Barnabas ve Hilarion) içerir. Adelphi'nin KD eteğinde (031).



Nea Baf'taki Dionysos Villası



Beş kubbeli Peristerona kilisesi

Ulusal parklar

Akamas Milli Parkı adını Theseus ve Phaedra'nın oğlundan alıyor. Adanın kuzeybatı boynuzunda yer alır. Pyrofilakio (023) tırmanışına giriyoruz.

Athalassa'nın Lefkoşa'nın banliyölerinde yer almaktadır. En üstte, La Cava, 1382'den 1398'e kadar Kıbrıs kralı Lüzinyanlı I. James tarafından 1385'te inşa edilen bir kalenin kalıntıları.



Akamas



La Cava

Dini siteler

11. ve 12. yüzyıllardan kalma birkaç Bizans manastırı:

- Gialiá'nın kalıntıları(021)
- Chrysorrogiatissa (027)
- Başpiskopos III. Makarios'un yanında yattığı Kykkos (028)
- Mesa Potamos'un Öncüsü Aziz John (032)
- Machaira'lar (041)
- Stavrovuni (047)

Panagia Tsampika şapeli (044) çok daha yenidir. 2002 yılında Meryem Ana'nın mucizevi ikonunu barındırmak için yaratıldı.

Panagia Semistrelia (048) bir Rus Ortodoks kilisesidir.



Stavrovouni



Machairas



Makarios III Panagia



Tsampika'nın mezarı

Tarihi siteler

Kourion (Latince Curium) antik bir şehirdir. Sahilimiz (036) amfi tiyatronun yanından başlıyor ve Apollo Hylates kutsal alanının yakınında bitiyor.

Kolossi kalesi (ayak 038) 13. yüzyılın başında Hastaneciler tarafından inşa edilmiştir. Mevcut sürüm 1454'ten kalmadır.



Şarap rotaları

Güney Batı Kıbrıs'ın 7 şarap rotası anlatılıyor : <https://iwbe.fr/index.php/about-nathalie/our-blog/les-7-routes-des-vins-chypristes>



İlgili kıyılar: Kathikas (025), Tsada (026), Adelphi (031), Lófou (033) ve Odou (042).

İki panorama şu şekilde duyuruldu:

Pachyammos ve Kato Pyrgos arasındaki manzaralı rota (018-NO) Kellaki gözlem noktası (043)



İki ilginç kıyı bölgesi:

- Kathikas-GB'nin eteğindeki Mercan Körfezi mağaraları (025)

-Fanós-SO'nun eteğindeki Aşıklar Köprüsü (050)



Zorluk

- **Yükseklikte Top10**'umuz 700 metreyi aşıyor:
Olimpos Dağı (030) 1951m Adelfi (031) 1577
Kionia (041) 1400

Makarios III Mezarı (028) 1268, Odou (042) 1148, Peygamber İlyas Şapeli (027) 1138, Saint-John the Forerunner (032) 1024, Selvili Tepe (003) 1003, Lófou (033) 902 ve Sinoas (043) 769.



Adelphi'nin tepesindeki panorama



Kionia'nın topu


Yükseklik, İlk 10:

Olimpos Dağı (030) 1400m Kionia (041) 1395 Adelfi (031) 1351

Tombe de Makarios III (028) 1079, Selvili Tepe (003) 960, Chapelle Prophète Elias (027) 814, Sinoas (043) 746, Kathikas (025) 640, Lófou (033) 639 et Odou (042) 626.



La dénivellation de Makarios



Et celle de Selvili Tepe

Europoints

12 zirve 500 puanı aşıyor :

Mont Olympe (030) 1309pts, Kionia (041) 1212, Adelfi (031) 1044, Makarios (028) 895, Selvili Tepe (003) 849, Chapelle Prophète Elias (027) 818, Sinoas (043) 636, Agios Georgios (018) 591, Kathikas (025) 580, Kantara Kalesi (009) 567, Odou (042) 551 et Lysos (024) 508.



Large perspective à partir de la Chapelle du Prophète Elias

En iyi 10 bomba: :

Rancho Appaloosa (037) 40,5
 Route Kato Pyrgos - Kampos (020) 31,4
 Selvili Tepe (003) 30,8

Agios Georgiou (039) 30,1, Mont Olympe (030) 29,8, Route Lefka Dam - Kampos (022) 28,9,
 Chapelle Prophète Elias (027) 27,5, Lapta (002) 27, Agios Georgios (018) 26,6 - Kionia (041) 26,5.



Rancho Appaloosa



Route Kato Pyrgos – Kampos

En uzun 10:

Kionia (041) 46,4km - Adelphi (031) 37,9 – Mont Olympe (030) 35,1 - Makarios (028) 30,5 -
 Stavrovouni (047) 19,4 - Selvili Tepe (003) 19,1 – Sinoas (043) 18,3 – Chapelle Prophète Elias
 (027) 17,9 - Kathikas (025) 15,1 et Tsada (026) 13,1.



Kıbrıs'ta Bisiklete binme

-L'Etape du Tour'un Kıbrıs versiyonu var. 2023 yılında 2. basım 137 km uzunluğunda olacak ve adanın çatısı olan Olimpos Dağı'ndan (030) geçecek. Finiş, Afrodite Tepeleri konutunda (034), %7'lik 1,7 km'lik bir tırmanışın sonunda yer alacak. <https://cyprus.letapebytourdefrance.com/route/20>



2014 ve 2016 yıllarında Baftan başlayarak güneybatıda 3 etaplı **Kıbrıs Bisiklet Turu'nun** izleri bulunmaktadır. 1. aşama (Baftan Koukليا'ya) Kourion bölgesinden (036) geçti; ikincisi (89km) Olympus'un Arsos'a (800m) kadar olan kanatlarına saldırdı; sonuncusu Kathikas'a (025) tırmandı ve yokuş yukarı Tsada'ya (026) ulaştı.

2017'den bu yana varlığını sürdüren Kıbrıs Gran Fondo, şekli ve konumu benzer olduğundan, embriyo halindeki Kıbrıs Bisiklet Turu'ndan devralmış gibi görünüyor.

<https://www.facebook.com/cyprusgranfondo/>

'Uzman' formülüne göre, 2023 edisyonu **Agios Georgios** çevresinde 28km ve 240m D+'lık bir kat ile başladı. 2. etap (Baftan Koukليا'ya) da Trodos'un yamaçlarını kapsıyordu; 1850 metrelik yükseklik kazanımı ve en yüksek nokta Arsos-Ag'dı. Nikolaos. Tsada'ya varışla birlikte son etap için 54km ve 1440m D+ (fotoğraf aşağıda).

İçeriden tanık : <https://www.climbbikeski.com/2019/04/03/cyprus-gran-fondo-2019/>



Apollo-Afrodit bir Gran Fondo'dur. 2022 edisyonu 89 km ve 1380 m D+ idi; Limasol'dan ayrıldı ve Pachna (700m rakım) üzerinden Kourion'a (036) ulaştı.



Afrodit Kadınlar Bisiklet Yarışı 2023 bizim açımızdan muhtemelen en ilginç yarış. İlk baskısı 2019'da, ikincisi ise 2023'te gerçekleşti. İkincisi, masifte yer alan üç parçalı bir eser:

- Ora'dan Machairas'a (Kionia'nın eteklerinde, 041-SE) 13,4 km ve 680 m'lik bir tepe tırmanışı (clm)
- Ora-Vavatsinia bölümünü kapsayan çevrimiçi bir yarış (%7,3'te 4,3 km)
- Stavrovouni'deki zirveye varışla birlikte 62 km'lik çevrimiçi yarış (047)



Vavatsinia'daki ITT



Vandenbulcke'de Christoforou

Türkiye kısmında ise **Girne-Lefkoşa** arasında 2016-2018 yılları arasında dört etaptan oluşan Kuzey Kıbrıs Bisiklet Turu düzenlendi. Güzergahın Tepebaşı'ndan (001) geçtiği görüldü



EDITIONS BIGCYCLING

www.bigcycling.eu