


L E T Z E B U E R G

NATACHA 23



BIGCYCLING.EU





NATACHA
LËTZEBUERG

Dir Vëlofuerer, déi gär klappen, fannt an dëse puer Säiten eraus, wat de ganze Räichtum vun der Lëscht vun der National Challenge a Lëtzebuerg ass.

GEOGRAPHIE

MEDIEN

TOURISMUS

SPORT

Groussherzogtum Lëtzebuerg

D'Fläch vum Groussherzogtum entsprécht méi oder manner där vun enger belscher Provënz (2600 km²), awer et ass vill méi grouss wéi déi vun anere europäesche "kleng Länner", Andorra (468 km²), Liechtenstein (160) oder San Marino (61). Genug fir 50 interessant Erhéijung ze fannen.

D'Land huet dräi Noperen: d'Belsch am Westen an am Norden, Frankräich am Süden an Däitschland am Osten. Déi lescht Grenz ass exklusiv Waasser (de Ur am Nordoste, d'Surre am Mëttleren Osten an d'Mosel am Südosten).



De Kneiff-Gipfel.

D'Topographie vu Lëtzebuerg ass an zwee gedeelt: den Oesling am Norden an de Gutland, wat méi oder manner der administrativer Ënnerscheedung entsprécht, déi mir ugeholl hunn. An eiser Zone 1 gehéiert nëmmen d'025-Beaufort, déi Deel vum Distrikt Diekirch war, zu Gutland. Wéi déi 25 aus Zone 2.

Den Oesling bedeckt den nördlechen 1/3 vum Territoire, dat sinn d'Ardennen zu Lëtzebuerg, an der Kontinuitéit vun der Belsch an der Eifel an Däitschland. Den extremen Norden ass e Plateau, op deem sech déi zwee héchste Punkte befannen: 001-Kneiff (560m) an hir Nopesch Burplatz (559). Den Oesling gëtt vun zwou wichtege Flëss (d'Surre an d'Our, kuckt méi ënnen) mat Ënnerhéijungen iwwer 200m duerchgestrachten: zum Beispill 276m am 013-Mont Saint-Nicolas-NE oder 235m am 008-Parc Hosingen-NE fir d'Our; ongeféier 250m op de Spuene vum 018-Bourscheid fir d'Surre oder 236m am 016-Eschdorf-NE.



D'Ur-Dall zu Vianden



Den Dammsee vun der Haute-Sûre.

De Guttland besetzt also déi südlech 2/3 südlech vun enger schräiner Linn Redange-Diekirch (méi oder manner d'Attert an d'Sure Täler). D'Regioun ass zimlech heterogen, mee et kann een 5 Ënnerregiounen ënnerscheeden:

- am Südweste, d'Dall vun de siwe Schlässer (Dall vum Eisch): 029-Kreuzebuch an 030-Keispelt);
- am Süde, d'rout Länner, industriell (Stahlindustrie): vun 037 bis 041 mat dem symbolesche 039-National Monument fir d'Ménger

- Am Zentrum: de Lëtzebuenger Plateau, ronderëm d'Haaptstad (033 bis 036), d'Täler vun der Alzette (027-Beringerberg, 028-Rolléngerbiereg, 031-Stafelter an 032-Biergerkräiz) an d'Wäiss- a Schwarz-Ernz (025-Fürtgeshaft)

- Déi kleng Schwäiz zu Lëtzebuerg (Mullerthal), ronderëm Echternach: 042-Beaufort, 043-Berdorf a Gorges du Loup, 044-Girsterklaus, 045-Pafebiereg an 046-Altrier;

- D'Tal vun der Mosel an hir Hiwwel am Südoste: 047-Wormeldange, 049-Scheierbiereg an 050-Strombiereg.



Ansembourg (Dall vun de Siwe Schlässer)



De Schiessentümpel (Mullerthal) Waasserfall



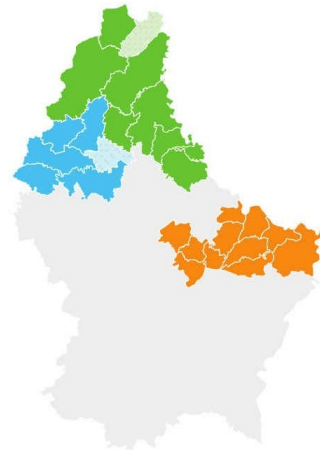
Déi rout Länner



Wellenstein-sur-Moselle

Tourismus

D'Quartiere an d'Festungen vun der aler Stad vu Lëtzebuerg sinn als Weltkulturerbe ugesinn. Et gëtt vun den 036-Montées vum Grund an vum Clausen zougängelech.



Déi dräi Naturparken leien am Oesling:

-A gréng op der uewe genannter Kaart, dee vum Oer besetzt bal de ganze Norden vum Land. Et gëtt duerch ongeféier zéng Hiwwele entdeckt, dorënner Lieler, Parc Hosingen, Wahlhausen oder de Mont Saint-Nicolas zu Vianden.

-Dat bloe vun der Haute-Sûre. Et ginn 6 Hiwwelen an der Challenge: Knaposcheid, Bohey, Um Knupp, Boulaide, Kaundorf an Eschdorf.

-An orange, de Mullerthal (d'Lëtzebuenger kleng Schwäiz mat de fënnef uewe genannte Biergergippele).

Méi Informatiounen iwwert : <https://www.naturpark.lu/fr/>

Historesch Tourismus

Op der Spëtzt vum 048-Dalheim trëtt e 6 Meter héije réimesche Adler, bei engem Vicus (iwwersat als 'Landburga'), vläicht dem Ricciacus, e gallo-römische Site op der Via Agrippa (vu Mëttemierraum bis zum Rhin) gebaut ënner Augustus. Et gëtt och e relativ gutt erhale Theater.

Ënnert de mëttelalterleche Schlässer ass dee vun Esch-sur-Sûre (016-Eschdorf-N an NE) wahrscheinlech déi eelst. Et gëtt schonn am 8. Jh. Bourscheid (018) ass dee gréisste. Vun deem vum Mont-Saint-Jean (040), sinn nëmmen Ruine bliwwen. Aner Festungen, déi een onbedéngt besiche muss, sinn: Vianden (am Fouss vum 013-Mont Saint-Nicolas), Beaufort (042) an Burg Simmern zu Septfontaines (am Fouss vun 2 Spuer vum 029-Kreuzerbuch).



Den Adler vun Dalheim



De Schlass vu Bourscheid

Wiltz (010) ass méi nei. Déi meescht vun der aktueller Burg ass aus dem XVII Joerhonnert, op de Fundamenter vun engem virdru zerstéierte Gebai.

Malakoff ass e Hiwwel, dat Sebastopol an der Krim iwwersiicht. No der Victoire vun de Fransosen a Groussbritannien iwver d'russesch Arméi den 8 September 1855 goufen et vill Tourë fir d'Evenement ze feieren, dorënner déi zu Lëtzebuerg (035). Weider Touren am Joer 2022, 2023?

Lëtzebuerg war an der Schluecht vun den Ardennen (Wanter 1944-1945) involvéiert. De National Monument fir d'Befreiung gouf op der Schumann's Eck Kräizung opgestallt. Et gëtt och e Gedenkwee an e Monument ('Massegraf' = 'Gemeinsam Graf'). D'Kreuzung läit an der Fortsetzung vun der 010-Um Knupp.



Den Malakoff Tower



Den nationale Monument fir d'Befreiung

Reliounstourismus

D'Benediktiner-Abtei Saint-Maurice vu Clervaux (004) ass déi bekanntst vun der Groussherzogtum. Si gouf am Ufank vum 20. Joerhonnert am neo-romanesche Stil gebaut.

D'Kapell vu Girsterklaus (044) datéiert aus dem XIV Joerhonnert, et ass déi eelst Marialreesen am Land.

Eng Prozessioun fënnt all Joer op dem Mont Saint-Jean (040), net sou berühmt wéi déi mythesch Prozessioun vun Echternach am proverbiale Rhythmus (dräi Schrëtt no vir, zwee Schrëtt no hannen). Wann Dir de Mullerthal op engem Pentecostal-Mënschdeg fueren...



D'Abtei vu Clervaux



Girsterklaus

City Trip zu Lëtzebuerg an Europa

D'Festivitéiten vun der aler Stad (036-Montées du Grund an de Clausen) an de Malakoff-Tower (035) goufen schonn erwähnt. Just iwwe dem Malakoff läit de Kirchberg Plateau, deen eng kulturell a politesch Héichplaz ass: Gerichtshaff vun der Europäescher Unioun, Musée fir modern Konscht (MUDAM), Konzerthaus, Philharmonie, Nationalbibliothék, (...). Juni 1985 gouf zu Schengen d'Konventioun ënnerschriwwen, déi d'Opléisung vun de Grenzkontrollen tëscht Frankräich, Däitschland an de Benelux-Länner ugefaang huet. Schengen ass eng symbolesch Plaz, well et op engem Dräipunkt (Luxembourg-Däitschland-Frankreich) steet. Den 050-Stromberg ass an der Erhéijung dominéiert. E Monument fir Europa gouf op engem aneren Dräipunkt (Luxembourg-Däitschland-Belsch) an der Vallée de l'Our (am Fouss vum 002-Lieler) opgestallt. Well mer an Europa sinn, ass d'Gemeng Niederkorn (Differdange) d'Heem vun engem 'Hals vun Europa' an der richteger Form, 037 bis 418 m).



Schengen, den Dräipunkt an der Mosel an de Stromberg



Col vun Europa

Industriell Erënnerungstourismus

D'039 ass touristesch op méi wéi enger Manéier. Et ass d'Haus vum National Monument fir d'Mineuren (en 41m héije Turm mat 19 Tafeln, op deenen d'Nimm vun 1400 Affer gelies kënnen ginn), wéi och eng Höhl mat enger Statu vun der Muttergottes (Notre-Dame-des-Mineurs). Géint dem Fouss vum südlechen Héicht, zu Rumelange, ass den Nationalen Eisenbergmuseum. Wann Dir den Europapass erop geet, kënnt Dir de Minett-Park Fond-de-Gras passéieren, e fréiere Biergbau, deen elo en Open-Air-Museum ass.



D'Torre vum Nationalen Monument fir d'Mineuren



Notre-Dame-des-Mineurs

Waassertourismus

Et läit uewe vun Esch-sur-Sûre, um Fouss vu Kaundorf (015) an op der Misèrebréck, vun där Boulaide (014) an de Jardin Napoléon (021) ausgoen. De Séi huet eng utilitär Funktioun, well et vill vum Land mat Elektrizitéit versorgt, awer et ass och e wichtege Raum fir Waasserfräizäit.

D'Vianden-Kraaftwierk gëtt vun zwou Becken gefëllt, dat ënnescht op der Uer an dat iewescht um Mont Saint-Nicolas (013). Dëse Numm war op de Lëtzebuurger 100 Franken Banknoten.



Pont Misère



Den ieweschte Becken vum Mont Saint-Nicolas

D'Wolfschlucht ass, am strenge Sënn, e ganz schmuele Schlëssel vu 10 m Breet, 150 m Längt a mat Maueren, déi 50 m héich sinn. Hien ass bei der E-Säit vum 043, awer net am Ulaf. E puer Fielsformatiounen, wéi zum Beispill de Labyrinth an de Perekop, kënnen nach ëmmer besicht ginn. Sécherlech eng vun de visuellsten Erhéijunge vu Lëtzebuerg. D'Mosel-Dall fänkt zu Schengen un an endet zu Wasserbillig, vun wou aus et an Däitschland leeft. Et ass bekannt fir seng Wéngerte, haaptsächlech wäiss Wäiner, déi duerch eng Appellation d'Origine (AOP), 'Moselle luxembourgeoise' geschützt sinn. Déi representativst Spëtzt vun der Challenge ass den 049-Scheierberg, vun deem zwou Hiwwelen duerch Wellenstein goen an eng aner duerch de Remich-Viewpoint. Méi doriwwer fannt Dir am Schleck Grand Fondo (kuckt de Medien).



D'Wolfschluchten, um Fouss vum Perekop



Wasserbillig, wou d'Sure an d'Mosel fléisst

Medien Lëtzebuerg

Tour du Luxembourg

Stage Course (normalerweis 4 + e Prolog), de Tour gouf 1935 gegrënnt. Säin Rekord ass 2/3 made in Benelux (48 Victoiren aus 75 Editiounen) an d'Lokaler hunn de groussen Deel (21 Victoiren, dovun 5 fir de Mathias Clemens an 3 fir de Charly Gaul an den Edy Schütz). Mir hunn op enger Probe vu 14 Editiounen vun 2001 bis 2021 geschafft. Ënnert den ausgewielten Ufer sinn déi meescht mediatiséiert:

Bourscheid 9x

Holtz a Pabeierbiérg 8x

Um Knupp, Beaufort an d'Mountée du Grund am Prolog 7x

Mauer vu Wormeldange 6x

Niklosbiérg-Groësteen a Col de l'Europe 5x

Consdorf (inklusive an Altrier), Boulaide, Kautenbach / Saint-Donat an d'Mountée de Clausen 4x

Kaundorf, Berdorf, Knaposcheid, Eschdorf an Schiffflange 3x

Girstenklaus, Munshausen, Herrenberg a Rolléngerbiérg 2x



Perez virun Prades Um Knupp (Wiltz, 2011)



um Pabeierbiérg (2018)

Ënnert dësen kann een e puer Arrivéen an der Küste markéieren: -De Grund ass eng emblematesch Erhéijung ginn; -Vun 2014 bis 2021 endet de Tour um Pabeierbiérg (an der Haaptstad); -D'Käerzwierk op Schiffflange huet den Tour 3x gehollef (2014, 2016 an 2018); -D'Härenberg Kasär huet 2x als Arrivéé benotzt (2017 an 2019); -Op den 3 Passagen zu Eschdorf, eng Arrivéé (2021).



Drücker am Grund (Prolog 2016)



Réckbléck an der Wormeldange

La Flèche du Sud

UCI-Rennen vun der Kategorie 2.2, gouf et 1949 gegrënnt an huet 5 Etappen. Säin Epizentrum läit an de roude Länner, virun allem Esch-sur-Alzette, Endpunkt vun der Course zënter op d'mannst 2001, awer och Kayl, Rumelange, Differdange oder Schifflange.



Eng originell Leader-Dress

D'Héichten, déi an der Regioun gefuer goufen:

- Col de l'Europe 3x op enger Probe vun 11 Editiounen tëscht 2002 an 2022,
- Col du Mont Saint-Jean, och Scherr genannt, 3x
- La Montée du Cimetière huet de Prologue am Joer 2014 geholl

Anerer goufen net erëmgewielt: Poteau de Kayl, Soleuvre oder Dieswee zu Esch-sur-Alzette (Prologue 2019 an och Küstekurs).

Obwuel d'Course am Süden zentréiert ass, gëtt et bal am ganze Lëtzebuerger Territoire: Scheierberg a Bourscheid 8x.

Am Joer 2019 hunn d'Coureureuren de Bourscheid duerch déi 4 Hiwwele während der selwechter Etapp geklommen. Boulevard 4x

Holtz an Kreuzerbuch mat méi Méiglechkeeten 3x

Wormeldange an Kautenbach-Saint-Donat 2x



Thibau Nys zu Bourscheid (2022)



E. Fontaine op der Spëtzt vum Dieswee (2019)

Passage vum Tour de France


Den Tour ass 7 Mol am Groussherzogtum gefuer (1947, 1968, 1989, 1992, 2002, 2006 an 2017).

D'3. Etapp vum Tour 1947 (314km vu Bréissel bis Lëtzebuerg) koum op de Vélodrome Bel'Air; déi 4. Etapp verbënnt Lëtzebuerg mat Straßburg, via Metz (223km) ouni Schwieregkeeten am Groussherzogtum.

Am Joer 1967 sinn d'Coureuren tëscht Jambes a Metz op d'Pont Misère (Start vun engem Héicht vum Jardin Napoléon) geklommen; am Joer 1968 de Pass vum Mont Saint-Jean a Langenrund.

1989 ass dat groust Joer: e Prolog zu Lëtzebuerg mam Pabeierberg, eng 1st Etapp mam Poteau de Kayl, Mompach, Berdorf an erëm mam Pabeierberg, eng 2nd Etapp a Form vun engem Zäitloun mam Hivange an eng Ausfahrt aus dem Territoire Richtung Spa-Francorchamps mam Mont Saint-Nicolas.

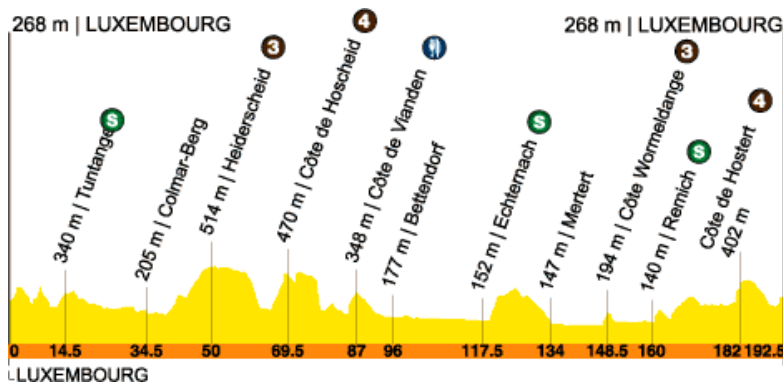
2 Etappen am Joer 1992: eng 65km Längt mam Senningerberg an eng Ausfahrt mam Burmer Richtung Straßburg (Schengen).



Profil vun der 1. Etapp vum Tour 1989



Eschdorf Summit (2017)



Profil vun der éischter Etapp vun der Tour 2002



Wiltz (2017)

2002 huet de Tour mat engem Prolog ugefaangen (Prague-Luxembourg-Strooss).

Hien huet mat engem Mini-Tour de Luxembourg (Heiderscheid, Hoscheid, Vianden, Wormeldange an Hostert) weidergefuert.

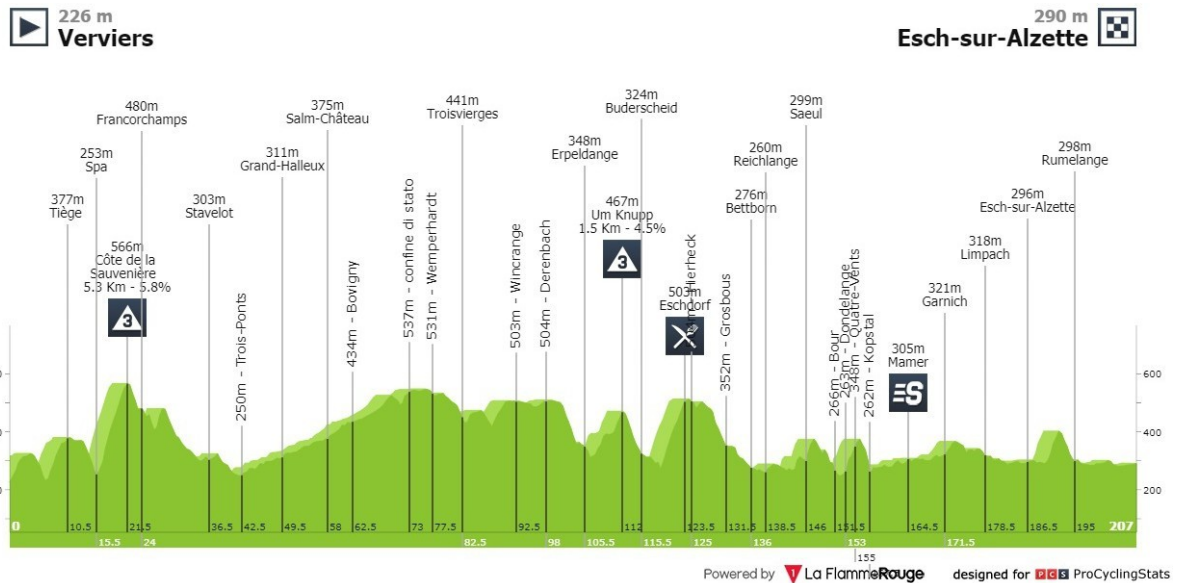
Déi zweet Etapp, op Sarrebrück, huet keng GPM zu Lëtzebuerg.

Aus eiser Siicht sinn déi zwou Etappe vun 2006 eng wäiss Säit (keng GPM).

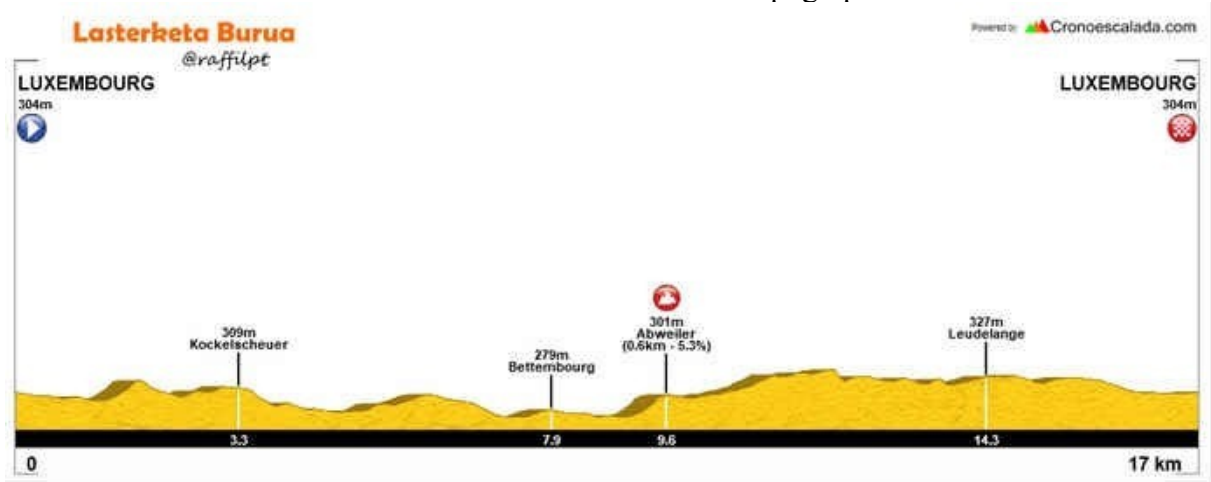
Zesumme mat de Gemengen Verviers a Longwy waren 2017 zwee GPM um Programm: Wiltz an Eschdorf.

Tour vun Italien

De Giro ass nëmmen eemol duerch Lëtzebuerg gaangen, am Joer 2002, fir zwou Etappen. D'3e, vu Verviers op Esch-sur-Alzette, huet d'Land vum Norden op de Süden duerchgaang, Um Knupp als eenzeg opgezielt Säit eropgaang, awer och Eschdorf, Saeul, d'Quatre-Vents an de Poteau de Kayl. Déi 4. Etapp huet Esch verlooss, duerch de Süden vum Land bis op Schengen virum Récktrëtt zu Straßburg, ouni GPM.



Eng eenzeg **Weltmeeschterschaft** op Stroossen huet zu Lëtzebuerg 1952 stattfonnt. De Profil vun der Strooss ass aus eiser Siicht besonnesch enttäuschend. D'Topographie huet vill besser erlaabt:



D'GP **General Patton** existéiert zënter 1947 an ass elo fir Junioren. D'Zwee-Deeg-Course fënnt zwangsläicht an den Ardennen statt (an de leschte Joren sinn d'Etappen zu Troivierges, Wintrange a Munshausen ofgeschloss ginn) an d'Plazlëscht weist seng Schwieregkeet: Evenepoel, Hirschi a Vlasov gehéieren zu de jéngste Gewënner, während Van der Poel a Mohorič op de Podium geklommen sinn.

Am Joer 2017 an 2018 huet de Circuit 6 Mol Munshausen benotzt. An den 2000er Joren war de Mont Saint-Nicolas och op der Rendez-vous, zum Beispill 2002, 2003 an 2005, wéi d'Finall zu Hosingen festgeluecht gouf.

Cyclosporatives De Charly Gaul

D'Herrlechkeeten vun dësem nationale Held sinn: -Am Tour de France, 1 giel Trikot (1958), 10 Etapp Victoiren an 10 Participatiounen an 2 Klassifikatiounen vum Bierg;

-Am Giro, 2 rosé Trikot (1956 an 1959), 11 Etapp Victoiren an 7 Participatiounen an 1 Klassifikatioun vum Bierg (1956);

-Op nationalem Niveau, war hien 6x National Champion (1956, 1957, 1959, 1960, 1961 an 1962) an huet 3x de Tour de Luxembourg gewonnen (1956, 1959 an 1961).

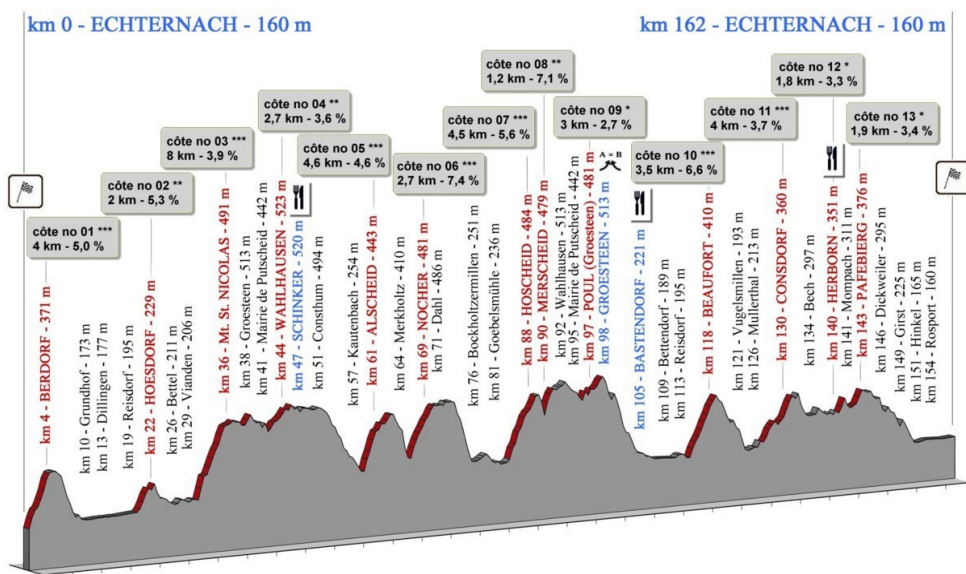


Gaul am Mont Ventoux (1958)



Zënter 2008 fänkt d'Cyclosporitive zu Echternach un a fäerdeg. Déi meescht frequentéiert Küsten zënter 2002 sinn: Consdorf (13x), Beaufort a Groësteen (10x), Wahlhausen (8x), Berdorf a Pafebierg (5x), Alscheid-Saint-Donat (4x), Boulaide (3x) a Bourscheid nëmmen 2x.

All d'Informatiounen sinn op <http://www.lacharlygaul.lu/Francais/2022F/gaul22.htm>



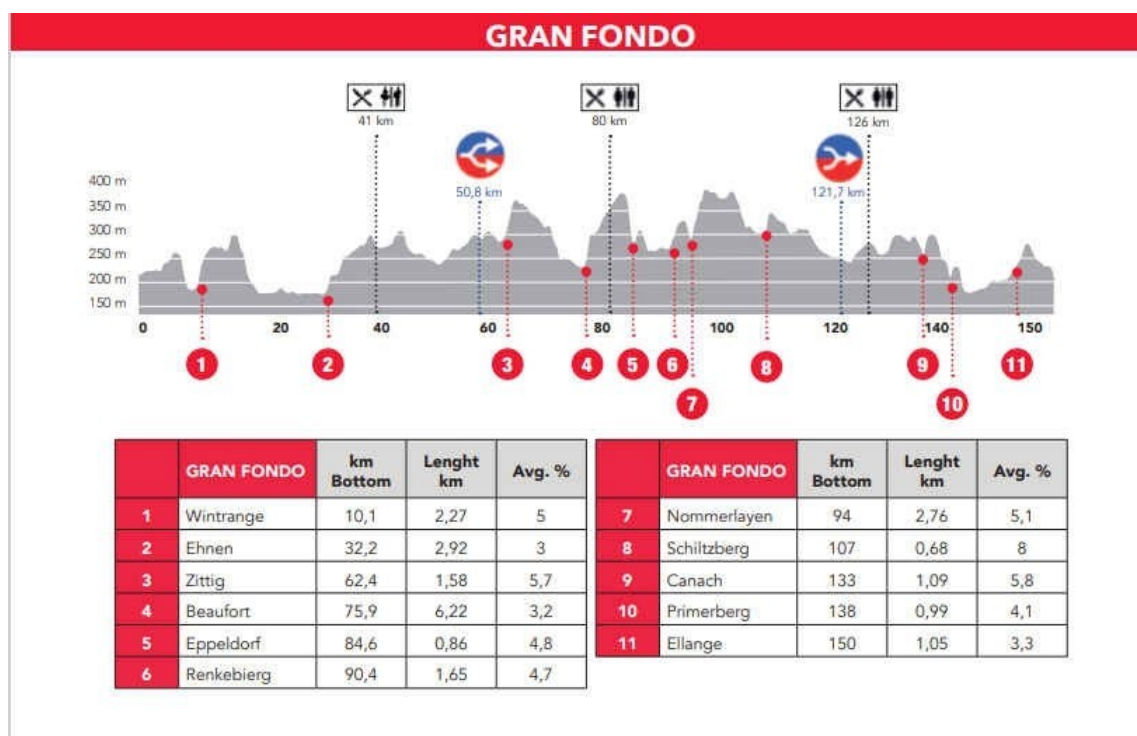
Profil 2017

Schleck Gran Fondo

Den Andy Schleck huet den Tour de France 2010 gewonnen. Säi Brudder, de Fränk Schleck, Initiator vum Cyclosporive, huet e puer schéi Victoiren erreecht: 5x Nationalmeeschter, 1x den Tour de Luxembourg (2009), den Amstel Gold Race (2006), den Tour de Suisse (2010), den Dauphiné Libéré (2011), zwou Etappen vum Tour de France an eng op der Vuelta.

Mondorf-les-Bains ass d'Startplaz an d'Arrivée vun der Epreuve, déi de Südoste vum Grand-Duché besicht (d'Tal vun der Mosel an d'Lëtzebuenger kleng Schwäiz). Déi längsten Course ass 150-160km a stellt sech engem Dutzend Schwieregkeeten.

Ënnert de 50 Hiwwele vun der Lëscht gëtt nëmmen de Beaufort regelméisseg besicht (4x zënter 2017). Aner Küsten, déi net vun eis gewielt goufen, kommen regelméisseg véier Mol op d'Course: Zittig, Elvange, Eppeldorf, Nommern, Canach a Greiveldange. Eng speziell Erwähnung fir d'Placke vu Bourglinster.



Reeswee 2022

Schwieregkeet



10 Peaks sinn méi héich wéi 500 m:

Kneiff, den héchste Punkt, 560m

Jardin Napoléon (549), Derenbach (532), Wahlhausen (525), Lieler (521), Munshausen (518), Parc Hosingen (511), Groësteen (510), Eschdorf (506) an Bourscheid (501).



Derenbach

2 Erhéjungen hunn eng Ënnerscheedung vu méi wéi 200 m:

Niklosbiërg-Groësteen (298m),

Bourscheid (295m), Wahlhausen (276), Eschdorf (236), Parc Hosingen (235), Pafebierg (232), Beaufort (231), Jardin Napoléon (221), Ferme de Masseler (218), Girsterklaus (215), Chapelle Saint-Donat (208) an Beringerberg (207).



Bourscheid dominéiert d'Surre



Esch-sur-Surre um Fouss vun Eschdorf

7 Küste iwverschreiden 200 Europunkte:

Mont Saint-Nicolas-Groësteen (353),
Bourscheid (277), Eschdorf (253), Girsterklaus (218), Beringerberg (214), Wahlhausen (206) an
d'Pafeberg-Windkraftanlagen (205).



Girsterklaus



Beringerberg

D'Top10 an der Bombe ass 27 oder méi:

Pilatusbiërg 39,

Monument nat. des Mineurs 35, Herrenberg 33, Mont Saint-Nicolas 31, Montée du Cimetière 30

Klimm vun Seitert an vun Grund, Malakoff 28

Goldknapp an Strombiërg 27



Pilatusbiërg



Klimm vun Kierfecht



Herrenberg, Tour 2017 : Perez, Van Avermaet an Meurisse



Klimm vun Seitert

11 Klimm sinn 5 km oder méi laang:

Jardin Napoléon 10km

Bourscheid (8,5), Altrier (8,3), Mont Saint-Nicolas-Groësteen (7,4), Beaufort (7), Pafebiërg (6,2),
Berdorf (6), Kneiff (5,4), Parc Hosingen (5,4), Wahlhausen (5,3) an Saint-Donat (5).



Consdorf (am Altrier)



Beaufort-SE

EDITIONS BIGCYCLING

www.bigcycling.eu