

LIETUVA

NATACHA 22



BIGCYCLING.EU





NATACHA
LIETUVA

*Jūs, mėgstantys kopti dviratininkai, šiuose keliuose
puslapiuose atraskite, kuo Lietuvos nacionalinio
iššūkio sąrašas toks turtingas.*

GEOGRAFIJA

ŽINIASKLAIDA

TURIZMAS

SPORTAS

Lietuva

Lietuva turi daug bendrų taškų su Nyderlandais: palyginamas plotas (65 000 km², palyginti su 41 000 Nyderlanduose), lygumų ir kalvų kraštovaizdis, aukščiausia vieta 300 m (294 m prie Aukštojo kalno ir 322 m Drielandenpunt), jūros artumas vakaruose (Baltijos jūra prieš Šiaurės jūrą) ir pratekėjimo upė (vienam – Niemenas, kiti – Reinas ir Masas).

Iš šiaurės šalį supa Latvija. Kaip išdėstyti Baltijos šalis viena kitos atžvilgiu? Paprasta, abėcėlės tvarka iš šiaurės į pietus: Estija, Latvija, Lietuva. Rytuose ir pietryčiuose išsidėsčiusi Baltarusija, pietvakariuose – Lenkija, o pietvakariuose – taip pat Rusija (Kaliningrado eksklavas, buvęs Karaliaučius).



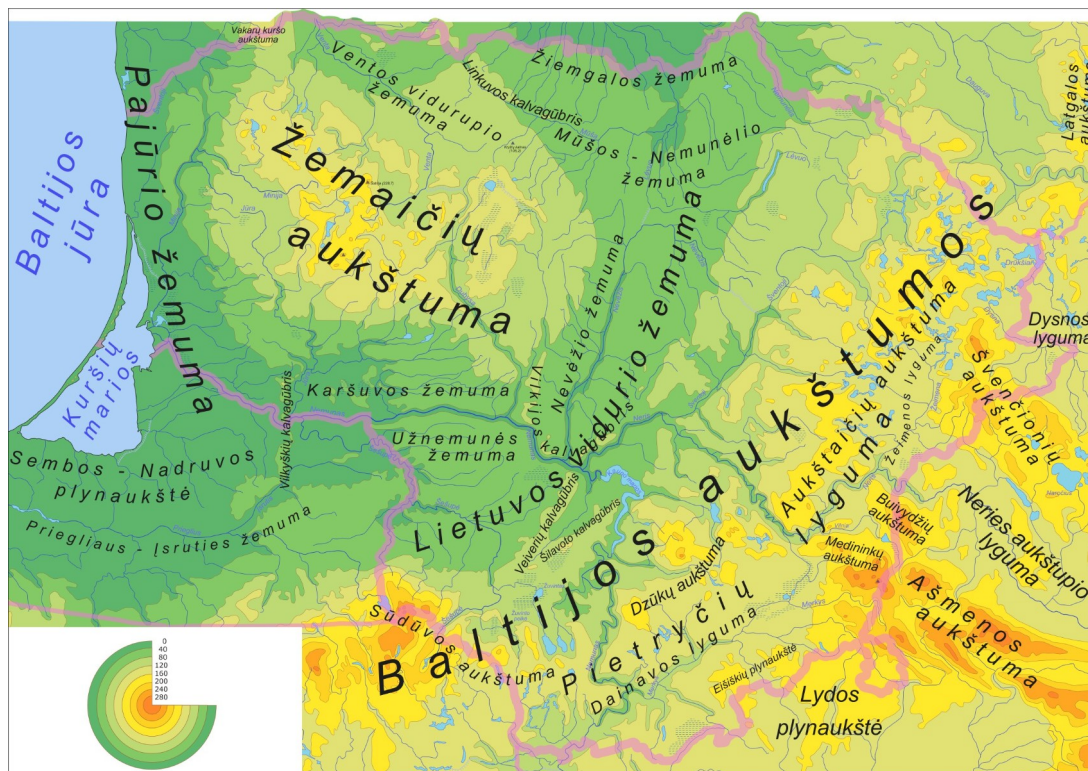
Suvalkų koridorius yra svarbi strateginė Europos geografijos vieta. Iš šiaurės į pietus jungia Lietuvos ir Lenkijos, t.y. tarp Baltijos šalių ir likusios Europos Sąjungos, o iš šiaurės vakarų į pietryčius jungia Kaliningradą su Baltarusija. Todėl šios perėjos kontrolė leistų rusams atverti Kaliningradą. Arčiausiai šios gyvos linijos yra viršūnės 029-Keliaukim protevių takais ir 035-Snow Arena Druskininkuose.



Vakaruose Kuršių nerija – siaura (daugiausia 4 km) apie šimto km žemės juosta (šiaurinė pusė – lietuviška, pietinė – rusiška), skirianti Kuršių marias ir Baltijos jūrą. Tai nacionalinis parkas ir UNESCO objektas, kurį galima aplankyti iš 3 Breveto viršūnių: 005-Žalioji kopė Juodkrantėje, 006- Urbo kalnas ir 007-Parnidžio kopa Nidoje.



Todėl Lietuvos topografiją sudaro lygumos (žemuma ir lyguma žemėlapyje), iš kurių kyla dvi aukštumos (aukštuma ir aukštumos).



Žemaičių aukštuma užima šiaurės vakarus. Jis pakyla iki 234 m ties 021-Medvėgalis, čia taip pat yra Žemaitijos nacionalinis parkas (001-Plateliai).



Medvėgalio kalvynas



Platelių ežeras Žemaitijos NP

Baltijos aukštumos (Baltijos aukštumos) sudaro lanką iš šiaurės rytų į pietus. Čia randame didžiąją dalį Breveto aukščių virš 200 m, o ypač aukščiausius šalies aukščius:

Šiaurės rytuose: 020-Būdakalnis (272m), 018-Pratkūnai (223m), 019-Vilkakalnio kalva (213m) ir 015-Pakalnės (202m);

Aplink Vilnių: 072-Tuputiškių serpantinas (216m) ir 070-Rokantiškės (214m). Nevažiavome į Laimio kalną (235m), nes ten automobilių eismas per tankus (autostrada į vakarus ir greitkelis į šiaurę);

Į pietryčius nuo Vilniaus pasienyje su Baltarusija: 075-Aukštojas kalnas (294m), 073-Kruopynės kalnas (293m) ir 074- Ančeriškės (277m);

Į vakarus nuo Vilniaus: 061-Jokūbiškės (211m) ir Jovariškės (205m); Į pietus: 029-Keliaukim saugomas takais (229m).



Aukštumos prie Aukštojo



ir vaizdai iš Vilkakalnio kalvos (Ignalina)


Hidrografinis tinklas labai turtingas, jį sudaro ežerai, upė ir daugybė upelių.

Šiaurės rytuose, prie sienos su Latvija ir Baltarusija, gausu ežerų, kuriuos dažnai išryškina regioniniai parkai (Gražutė, Labanoras, Asvejos ir kt.), ar net nacionaliniai parkai (Aukštaitija).

Kitur prie ežerų išsidėstę dar du nacionaliniai parkai: Trakų ir Žemaitijos.



Lūšių ežeras Aukštaitijos NP



Vienas iš 32 ežerų Trakų parke

Nemunas (liet. Nemunas) yra pagrindinė Patento ašis. Jis yra daugiau nei 900 km ilgio nuo Baltarusijos, eina per Lietuvą (Alytus, Kaunas), eina palei Kaliningradą ir įteka į Kuršių marias. Beveik 1/3 sąrašo viršūnių prasideda Niemen (24 iš 75).



Niemen po Rambynu



Neris žiūrint iš Verkių rūmų

Niemenas Napoleono istorijoje pasirodo du kartus. 1807 m. liepos 7 d., po Fridlando mūšio, 1807 m. liepos 7 d. Napoleonas I ir caras Aleksandras I pasirašė pirmąją Tilžės (šiandien Sovetsko, Kaliningrade) sutartį.

Rusų kampanija prasidėjo 1812 m. birželio 24 d. perplaukus Niemeną. Kaune ant nedidelio kalno 'Napoleono kalnas', esančio netoli Kalkinės gatvės 053 papėdės, įrengta atminimo lenta.



Du imperatoriai ant Niemeno



Napoleono rubikono

Neris yra 500 km. Išskyla Baltarusijoje, eina per Vilnių ir ties Kaunu įteka į Niemeną. Į šią upę panardintos 9 viršūnės.

Dubysa – nedidelė 130 km ilgio upė, įtekanti į Niemen ties Seredžiu (#027). Tai susiję su puse tuzino viršūnių susitikimų.

Vilnia įteka į Nerį Vilniuje, Trijų kryžių ir Gedimino bokšto papėdėje. Praeina ir Tuputiškių serpantino papėdėje bei Kalno gatve Naujojoje Vilnioje.



Lyduvėnų tiltas per Dubysą



Gediminą Vilnios ir Neries santakoje

Turizmas Lietuvoje

46 sąrašo viršūnės yra susietos su turistiniu objektu (žali trikampiai).

<http://www.parks.lt/world/LT/Findex.html>

Dauguma jų (30 iš 45) yra žaliosios zonos. 2022 metais Lietuva turi 5 nacionalinius parkus, apie trisdešimt regioninių parkų ir daugybę gamtos rezervatų, kurie užima 15% teritorijos.

Brevete 7 viršūnės yra 4 iš 5 nacionalinių parkų:

- Žemaitija: 001-Plateliai
- Kuršių nerija (Kuršių Nerija): 005-Žalioji keliai, 006-Urbo kalnas (švyturys) ir 007- Parnidžio Kopa (obeliskas).
- Dzūkija: 033-Merkinė ir 034-Liškiava
- Trakai: 121-Jovariškės



Urbo kalno švyturys



Parnidžio Kopus obeliskas

18 viršūnių yra 11 skirtingų regioninių parkų dalis:

- Anykščiai: 014-Vaitutiškiai ir 057-Kavarskas
- Aukštadvaris: 064-Aukštadvaris (4703 kelias)
- Dubysa: 036-Paltupiai, 037-Bedančiai, 038-Daugodai ir 039-Betygala
- Kurtuvėniai: 011-Sodeliukai
- Meteliai: 032-Nakrūniškė
- Nemuno kilpų (Niemen loops): 55-Bagrėnas
- Panemuniai: 025-Naujokai, 026-Veliuona ir 027-Seredžius
- Pavilnys: 070-Rokantiškės ir 072-Tuputiškių serpantinai
- Rambynas: 023-Rambynas
- Verkiai: 066-Verkių rūmai



Metelių regioninis parkas



Sredžiaus šlaitas Niemene



Niemen La



Minijos kilpos palei vandenį

Gamtiniuose draustiniuose yra 5 viršukalnės:

-Ažušilė: 020-Būdakalnis

-Kruopynė: 073-Kruopynes kalnas

-Minija: 008-Akmenskinė

-Pakalniai: 015-Pakalnės

-Pratkūnai: 018-Pratkūnai

Daugelis istorinių vietų yra Didžiosios Lietuvos (1236-1569) liudininkai:

-Gediminas buvo didysis kunigaikštis 1316–1341 m. Vilniaus aukštumose pastatė medinį įtvirtinimą, kuris tapo Vilniaus pilimi, iš kurios šiandien išlikęs tik to paties pavadinimo bokštas (#068).

-Kernavė (#60) yra pirmoji žinoma Didžiosios Kunigaikštystės sostinė. Archeologinė vietovė yra įtraukta į UNESCO pasaulio paveldo sąrašą. Čia yra penkių įtvirtintų kalvų liekanos. Miestą sunaikino Kryžiuočių ordinas XIV amžiaus pabaigoje.



Gedimino bokštas



Kernavės įtvirtintos kalvos

-Medvegalis (#021) buvo viena svarbiausių Didžiosios Kunigaikštystės tvirtovių, Žemaitijos regione (dabartinės Lietuvos šiaurės vakaruose). 1329 m. ją apgulė kryžiuočiai, privertę 6000 gyventojų atsiversti į krikščionybę.

-Šatrijos kalne (#009) taip pat stovėjo medinis fortas, šiuolaikiškas su ankstesniais. Prieš krikščionybę ten tikriausiai buvo pagonių šventykla. Kadangi „šatra“ reiškia „šluotos šiaudus“, legenda kalną sieja su regiono raganomis.

-Trakų pilis (UNESCO aikštelė) pastatyta akmenyje XIV amžiuje Galvės ežero viduryje esančioje saloje, tačiau dabartinė architektūra kilusi iš sovietinių laikų. Artėjame 062- Jovariškės dėka.



Šatrijos kalnas pamatė raganos



Trakai

-Medininkų pilis (075-Aukštojo kopėčioje) atstatyta 2010 m., ji yra Trakų istorijos muziejaus dalis, joje yra nuolatinė archeologijos ekspozicija.

-XIV a. taip pat įtrauktas į Tris Vilniaus kryžius (#069). 1636 m. buvo pastatyti trys mediniai kryžiai, skirti pagerbti septynių XIV amžiuje pagonimis išlikusių vilniečių nužudytų pranciškonų atminimą. Dabartiniai kryžiai įrengti 1989 m., jie įamžina stalinizmo ir 1941 m. trėmimų aukas.

Verkiai neišvengiamai buvo Lietuvos didžiųjų kunigaikščių nuosavybė, vėliau iki XVIII amžiaus pabaigos tapo Vilniaus vyskupų vasaros rezidencija. Verkių pilis vėliau buvo perstatyta neoklasicistiniu stiliumi ir praminta „Vilniaus Versaliu“.



Trijų kryžių



Verkių rūmai

Kauno tvirtovė susideda iš maždaug dešimties fortų, išsibarsčiusių miesto aukštumose. Jo statyba pradėta 1882 m., valdant carui Aleksandriui III, siekiant apsaugoti imperiją jos vakarinėje sienoje. Pirmojo pasaulinio karo metais 11 dienų priešinosi vokiečių puolimui. Per Antrąjį pasaulinį karą naciai ten nužudė daugiau nei 50 000 žmonių. Devintajame forte įrengtas muziejus ir memorialas. Brevete pasirinkome dešimtąjį fortą (#047), jis nebaigtas, istoriškai ne pats įdomiausias, bet sunkiausiai pasiekiamas dviračiu.

1933 m. dviems amerikiečių aviatoriams Dariui ir Girėnui pritrūko 400 mylių per Atlanto vandenyną iš Niujorko į Kauną. 051-Prodos kalno viršūnėje pastatytas paminklas, pagerbiamas jų nesėkmingas žygdarbis.



Kauno 9-ojo forto memorialas



Dariaus ir Girėno memorialas

Dar Kaune, Pelėdų kalne (#050). Viršuje ant parko vartų sėdi pelėdų statulėlės. Kalnas pavadinimą suteikė ir lietuviškam filmui (Pelėdų kalnas, Pelėdų kalnas anglų k., rež. Audrius Juzėnas 2017 m.). Tai istorinė drama, pasakojanti apie tai, kaip Lietuvos gyventojai 1947–1953 metais bergždziai maištavo prieš sovietų valdžią.



Palikime Istoriją. Alytuje „Baltosios rožės tiltas“ – buvęs geležinkelio tiltas, perstatytas tik pėstiesiems ir dviratininkams. Jis yra 38 m aukščio ir 240 m ilgio virš Niemeno. Yra metalinė širdies formos skulptūra („Roželių širdelė“). Tai trumpo, bet labai grubaus #031 pėda.



Baltosios rožės tiltas



Roželių širdelė

„Snow Arena“ Druskininkuose pasitinka „Niemen“ išvykstant iš Baltarusijos. Yra 460 m ilgio vidaus ir lauko slidinėjimo trasos. #035 apeina jį.



Žiniasklaida Lietuva

„Baltic Chain Tour“ buvo sukurtas 2011 m. Tai etapinės lenktynės, jungiančios tris Baltijos šalis, o kartais ir Suomiją. GPM nėra daug ir joks aukščiausiojo lygio susitikimas nėra Brevet dalis. Sąrašė iššoka vienas vardas: Van der Poelis 2014 m.

<https://balticchaintour.com/>

Išbandymas susijęs su žmonių grandine, kurią 1989 m. rugpjūčio 23 d. suformavo daugiau nei du milijonai baltų tarp Vilniaus ir Talino per Rygą, siekdami išsikovoti Estijos, Latvijos ir Lietuvos nepriklausomybę nuo SSRS.



Žyvro entuziastai džiaugsis „Epiškiausiu visų laikų pasivažinėjimu žvyru“ ('Most Epic Gravel Ride Ever'). Ilgiausias atstumas (200 km) siūlo 1400 m teigiamą aukščio skirtumą šalies šiaurės rytuose (išvykimas ir atvykimas į Zarasus). Deja, maršrutas nepraneštas.

<https://www.facebook.com/mostepicgravel/>



„Lietuvos plento taurės“ iššūkis apjungia kelias lenktynes, iš kurių kai kurios yra įtrauktos į mūsų sąrašą.

Įdomiausias – Triptikas, kurio pirmoji dalis – kopimas į kalną 2,9 km ir 072-Tuputiškių serpentiną vingiai. Trečioji dalis yra dar vienas 0,5 km kopimas į kalną 11% link 069 ir BIG Trois Croix de Vilnius:

<https://www.plentotaure.lt/virtualios-dviracių-lenktynės-trys-kryžiai/>



Trys kryžiai 200 dūžių per minutę greičiu:

<https://www.youtube.com/watch?v=Nm6IyECVHEk>

Serpantinai leidžiasi žemyn, sulėtintai ir muzikoje : <https://www.youtube.com/watch?v=3vKSyNzKdAg>

Šakių GP eksploatuoja 028-Plokščiai sieną ir jos hm 16 proc.

Nuo 2.00 val : <https://www.youtube.com/watch?v=ogkgvn7pN-U>

Perkūno kelias pakyla pietiniu 061-Jokūbiškių šlaitu, bet ir PW pradžia, Semeliškių Basanavičiaus gatvės trinkelėmis:

https://www.youtube.com/watch?v=30Fu_Ksw1Fo

Per 059-Paželviai eina Lyduokių krašto turas ir Molėtai-Ukmergė.

ŠAKIAI GRAND PRIX 2021
Birželio 5-6 d. Plokščiai,
Šakių rajonas

ŠAKIAI Grand Prix

Registracija
šakičiams NEMOKAMA
el.paštu: plento@inbox.lt

Daugiau informacijos:
www.plentotaure.lt

Plento taure
JAUNIMO KŪRYBOS IR SPORTO CENTRAS



Sunkumai

4 viršūnės viršija 250 m aukštį: Aukštojas (294 m), aukščiausia Lietuvos vieta, Kruopynės kalnas (293 m.), Ančeriškės (277 m), visos trys pietryčiuose ir Būdakalnis (272 m) šiaurės rytuose. 4 viršūnės yra Baltijos aukštumose.



Aukštojas



Ančeriškės

Gražiausias teigiamas aukščio skirtumas (182m) randamas pietuose, 029-Keliaukim protėvių takais (Liubiškiai), 20km netikro buto gale. 5 kiti kopimai viršija 100m: 073- Kruopynės kalnas (118m), 061-Jokūbiškės (116), 020-Būdakalnis ir 075-Aukštojas (112) ir 070- Rokantiškės (110).



Apie 029-Liubiškiai



Jokūbiškių PV šlaitas

7 pakrantės turi didesnę nei 5 km atstumą: 029-Keliaukim protėvių takais (20,4km), Aukštojas (12,1), 061-Jokūbiškės (9,2), 001-Plateliai (7,5), 073-Kruopynės kalnas (6,8), 021-Medvėgalio kalnas (6,1) ir 010-Kietkalnis (5,9).



Kelias į Platelius



ir Kruopynės kalnas

Daugiausia sunkumų (82 euro taškai) kelia Vilniuje esantis 069-Trys kryžiai (Trijų Kryžių paminklas). Dar 4 kalvos viršija 50 balų, jos yra trumpos ir statios: 043-Vilkija (64) Niemene, 031-Roželių širdelė (58) Alytuje, 049-Kapsų gatvė Kaune ir 068-Gedimino bokštas Vilniuje (52).




Dėmesys liūdnai pagarsėjusioms Kapsų gatvės trinkelėmis

6 įkopimai asfaltuoti. Be to 049-Kapsų gatvė, 004-Žemaičių plentas (Kalniškė), 039-Dubysos gatvė (Betygala), 057-Kavarskas (1218 kelias), 068-Gedimino bokštas ir 071-Kalno gatvė (Naujoji Vilnia).

Galiausiai, 5 sunkumai turi bombą, didesnę arba lygią 25: 031-Roželių širdelė ir 069-Troix Croix (32), 043-Vilkija (26), 012-Zakeliškiai, dėl ekscentriško hm ties 19% ir 049- Kapsų gatvė (25).



Vilkija ant Niemeno



Zakeliškių pradžia

EDITIONS BIGCYCLING

www.bigcycling.eu