

LIECHTENSTEIN

NATACHA 21



BIGCYCLING.EU





NATACHA
LIECHTENSTEIN

Sie, kletterfreudige Radsportler, entdecken auf diesen wenigen Seiten, was die Liste der nationalen Herausforderung in Liechtenstein so reichhaltig macht.

ERDKUNDE

MEDIEN

TOURISMUS

SPORT

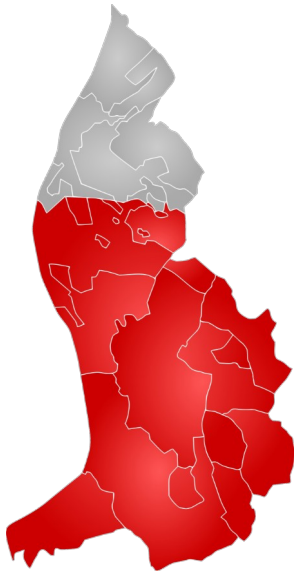
Liechtenstein

160 km² groß ist die Fläche dieses Mikrostaates, der am Ostufer des Rheins, südlich des Bodensees, zwischen der Schweiz und Österreich liegt.

160 km² sind dreimal weniger als Andorra oder 30-mal weniger als Luxemburg.

Liechtenstein gehört zur geologischen Region Rätikon in den zentralen Ostalpen. Sein höchster Punkt: Grauspitz (2599m).

Das Land ist in zwei Regionen unterteilt: Unterland im Norden und Oberland im Süden.



Das Grauspitz

Wie in Andorra haben wir uns entschieden, das Beste aus diesem kleinen Gebiet herauszuholen, indem wir die Option der Vollständigkeit gewählt haben, weshalb wir Ihnen eine Liste mit 15 Gipfeln anbieten können. Wir haben auch 6 Mal die Mountainbike-Variante gewählt, um einige sehr interessante Gipfel zu erreichen, wie zum Beispiel die Alp Lawena oder das Bettlerjoch (Pfälzerhütte) im Süden.

Die Verteilung kann auf drei Arten gelesen werden:

- Norden (Unterland, 4 Gipfel) oder Süden (Oberland, 11)
- Rueinhänge (7) oder Berghänge (8)
- Rennrad (9) oder Mountainbike (6)



Der Rhein vom Triesenberg aus gesehen



Schloss Vaduz am FuÙe der Mauer

Tourismus

Liechtenstein hat das UNESCO-Übereinkommen zum Schutz des Kultur- und Naturerbes der Welt nicht unterzeichnet.

Es gibt keine Nationalparks oder Naturparks, aber einige Naturgebiete, die nicht unter das Patent fallen.

Welche Sehenswürdigkeiten gibt es also zu besichtigen, wenn man am Brevet vorbeifährt? Der Ferienort Malbun liegt auf einer Höhe von 1600 m.

Die 3 Schlösser Vaduz, Gutenberg und Neu-Schellenberg. Vaduz liegt am Hang des Malbun; Die anderen beiden sind Brevet-Gipfel.



Bahnhof Malbun




Schloss Gutenberg


Der Gänglesee (Stausee Steg) am Fuße des Bettlerjochs und in der Nähe der Malbun-Route.

Die Pfälzerhütte am Bettlerjoch ist an sich kein Touristenziel, aber auf 2100 m Seehöhe kann man dort Bergluft schnuppern.

Jenseits des Gipfels der Gaflei ermöglicht Ihnen ein Aussichtsturm den Blick auf das 700 m tiefer gelegene Rheintal.



Der Gänglesee



Der Aussichtspunkt Gaflei

Medien

Nur ein Hinweis: Die Tour de Suisse macht ab und zu Halt in Malbun (4x seit 2000, 2004, 2007, 2011 und 2022).

Malbun 2007 : <https://www.youtube.com/watch?v=H3GrsEhXAw0>

Malbun 2011 : <https://www.youtube.com/watch?v=UATG8kdrJIM>



Ullrich, Schleck,... nach Malbun (2004)



Bettlerjoch

Schwierigkeit

Im Süden liegen die 6 höchsten Gipfel: Bettlerjoch (2105m), Gapfahl (1864), Malbun (1602), Alp Lawena (1518), Gaflei (1495) und Gafadurahütte (1437).



Gapfahl



Alp Lawena

Die 5 schönsten positiven Höhenunterschiede: Malbun (1143m), Alp Lawena (1049), Gafadurahütte (969), Bettlerjoch (817) und Paulahütte (559).

Die 5 schwierigsten: Alp Lawena (1494 Punkte), Gafadurahütte (1170), Malbun (1121), Bettlerjoch (1037) und Paulahütte (647).



Gafadurahütte



Paulahütte

Die explosivsten, 9 Anstiege über 30 Bombenpunkte: Alp Lawena (50), Bettlerjoch (39), Gaflei (38), Gafadurahütte (37), Steyagasse (35), Erlenweg (34), Malbun (33), Paulahütte (31.) und Steinegerta (30).

EDITIONS BIGCYCLING

www.bigcycling.eu