

B E L G I Ë

NATACHA 19



BIGCYCLING.EU





NATACHA BELGIUM

Jullie, fietsers die graag klimmen, ontdekken op deze paar pagina's wat de lijst van de nationale uitdagingen in België zo rijk maakt.

GEOGRAFIE

MEDIA

TOERISME

SPORT

België

Land van 30.000 km², op het kruispunt van West-Europa, omgeven door de Noordzee in het noordwesten, Nederland in het noorden, Duitsland in het oosten, het Groothertogdom Luxemburg in het zuidoosten en Frankrijk in het zuiden en westen.

Sinds 1962 is het grondgebied officieel verdeeld in drie gewesten op basis van de gesproken taal: het Vlaamse gewest is Nederlandstalig, het Waalse gewest is Franstalig en Brussel is tweetalig. De Duitstalige Gemeenschap ligt in het oosten van Wallonië, zoals de nieuwe officiële naam doet vermoeden: Ostbelgië. De 10 provincies zijn gelijkelijk verdeeld over Vlaanderen en Wallonië: West- en Oost-Vlaanderen, Antwerpen, Vlaams-Brabant en Limburg in het Vlaamse gewest; Henegouwen, Waals-Brabant, Namen, Luik en Luxemburg in Wallonië. De Duitstalige Gemeenschap ligt in de provincie Luik. Op de kaart zullen we het bestaan van twee exclaves noteren. Ten noorden van Luik maakt de gemeente Voeren (Foissons in het Frans) deel uit van Limburg; ten zuiden van Leper behoort Comines-Warmonet (Komen-Waasten in het Nederlands) tot Henegouwen.



Geografie van België

Het reliëf vordert van noord naar zuid. Op zeeniveau (of zelfs negatief in de Polders) in de kustzone; minder dan 100 meter in Neder-België (Scheldebekken, vlakten van Vlaanderen en Kempen); minder dan 200 meter in Midden-België (de plateaus van Henegouwen en Brabant, evenals Haspengouw, tussen de Schelde en de voor van Samber en Maas); van 200 tot 700 meter in Boven-België, ten zuiden van de voor Sambre-et-Maas.



Waar liggen onze 25 Vlaamse kusten (Zone 1)?



Kemmel en Rodeberg (Mont Rouge) liggen in de Westhoek, niet ver van Mont Cassel of Mont des Cats in Frankrijk. Het is het epicentrum van Gent-Wevelgem.

Een derde van de geselecteerde kusten ligt in de Vlaamse Ardennen (Vlaamse Ardennen), ten zuiden van Oudenaarde. Het is het hart van de Vlaamse wielreactor, het slagveld van de Ronde van Vlaanderen (Koppenberg, Taaienberg, Oude Kwaremont, Paterberg, enz.). Iets verder naar het oosten liggen de Mur de Grammont en de Bosberg.



Kemmelberg



De Vlaamse Ardennen

Het Brabantse Plateau wordt vertegenwoordigd door Keperenberg, Bruine Put en Smeysberg; het Hageland bij de citadel van Diest; Hesbaye (Haspengouw) door Hauthem en Burchtheuvel (in Borgloon, in Limburg).



Landschap van Hageland



Borgloon in Vlaams Haspengouw

In Limburg kozen we ook voor de Molenberg van Bessemer om de Kempen te bezoeken; de Slingerberg aan het Albertkanaal (Maasland); Hagelstein en Beusdael in de exclave Fourons (Voerstreek), vlakbij de grens met Nederland.



Het Albertkanaal in Kanne



Remersdael aan de voet van Hagelstein

In Brussel zullen sommigen zeer verrast zijn als ze horen dat het in de hoofdstad van de “Plat Pays” mogelijk is om 80 meter hoogte te beklimmen, rond Parc Duden (rue du Mystère – Hoogte 100).

De overige 74 beklimmingen (zones 2 en 3) bevinden zich in Wallonië. Logische keuze aangezien de hoogten naar het zuiden toe toenemen. Het hoogste punt ligt op het Plateau des Hautes-Fagnes, in het noordoosten van de Ardennen: Signal de Botrange (694m).



© S. Dujardin 2012

De voor Sambre-et-Maas is een belangrijke as in de geografie, de economie (kolen- en staalindustrie) en dus de geschiedenis van Wallonië. Het scheidt Midden- en Boven-België en loopt door de steden Charleroi, Namen en Luik.

We kunnen de Samber waarderen in de Mur de Thuin en aan de samenvloeiing met de Maas bij de Citadelle van Namen. Talrijke uitdagende beklimmingen zijn verspreid over de Belgische Maas: de 4 Chemins de Blaimont (vlakbij de Franse grens), de Montagne de la Croix (Dinant), de Gayolle, de 7 Maas en de Drievoudige Mur Monty stroomopwaarts van Namen, de Citadelle die al in Namen werd genoemd zelf, de Barrière de Bayet stroomafwaarts van Namen, Bohissau in Andenne, de Mur en de Thier in Hoi, de kust van Frankrijk, de Laveu in Luik en Xhavée voordat de rivier door Nederland stroomt.



De Samber in Thuin



De Maas in Luik

Het Hennuyer-plateau omvat Doornik (Mont Saint-Aubert), het Pays des Collines, de uitbreiding in Wallonië van de Vlaamse Ardennen (La Houpe, le Rossignol en le Beau Site), Bergen en La Louvière (Erbisoeul, Tienne du Dragon, Thuin , ...) en Charleroi (Petit-Try), waar de kolenindustrie veel terrils achterliet (waaronder die van Albert I in de lijst).



Het Land van de Heuvels



De kasseien van Biez (Waals-Brabant)

Op het Brabants Plateau beklimmen we de Huit Drèves vanaf het Kanaal Brussel-Charleroi, de Abdij van Villers-la-Ville, de Tienne des Français (Dijlevallei) en de Pavés de Biez.

Le Condroz ligt net ten zuiden van de Sambre-et-Maas-voor. We winnen in hoogte, maar niet noodzakelijkerwijs in hoogte. La Belle-Motte vertegenwoordigt het westen; de toppen van de Haute-Meuse (stroomopwaarts van Namen) bieden u ook de mogelijkheid om de regio te bezoeken; richting het oosten Lavis, Somal en Plaine Sapin.



Landschappen van Condroz



en Famenne

In de regio Fagne-Famenne werd gekozen voor de meren van Eau d'Heure (Petit Poggio), het bos van Cerfontaine en Hamerenne (Rochefort en Han-sur-Lesse).

Het land van Herve is een plateau dat wordt begrensd door de Maas in het westen, de Vesder in het zuiden en de Nederlandse (in het noorden) en Duitse (in het oosten) grenzen. Het is te bereiken via Fort Battice of via Hagelstein en Beusdael (Limburg).



Bocage van Pays de Herve



Signal de Botrange (694m)

De Ardennen vormen het hoofdrecht van de Belgische geografie en dus van het patent. Het is in de Ardennen dat we de moeilijkste, langste en meest steile hellingen zullen beklimmen. De moeilijkste Belgische klim, de Col de Haussire, ligt boven La Roche-en-Ardenne.

De Ardennen maken deel uit van hetzelfde massief als de Franse Ardennen en de Duitse Eifel. Het doorkruist het zuiden van het land van zuidwest naar noordoost. In Namen (Zone 2): de Ry de Rome-dam in Couvin, de Moulin de Mazée, de Trou du Diable, Winenne, de Croix-Scaille (hoogste punt van de provincie) en Conrad aan de Semois.



Het Plateau de la Croix-Scaille



De Vesdre-vallei in Nessonvaux

Het grootste deel van het massief ligt in de provincies Luik en Luxemburg (Zone3). Waar eerst heen? Van Noord naar Zuid:

-in de Vesdervallei (het noorden ligt in het Pays de Herve, de Ardennen beginnen in het zuiden) tussen Luik en Verviers (Maison-Bois, Bois de Beyne / Haie des Loups en een helling van de Croix-Michel);

-op het Hoogvlakte van de Hoge Venen, dat het meest noordelijke deel vormt, op de grens met de Duitse Eifel (Signal de Botrange, Ferme Libert en Eifelturm);

-in de Ourthevallei (Pied Monti, Haussire, Beffe en Roche-aux-Faucons);

-in die van Amblève (Stockeu, Haute-Levée, Wanne, Les Hézalles, Thier de Coö, Rosier, Redoute en Chambralles);



Ourthe bij de Hérou-dam (Nisramont)



Amblève in het Fonds de Quarreux

-in dat van Our, in de Oostkantons op de grens van het Groothertogdom en Duitsland (Wampach);

-in die van de Semois (Sati, Corbion en Rochehaut voor de Luxemburgse Semois en Conrad voor de regio Namen).



Het Ourtal in Ouren



De Semois rond het Graf van de Reus

Het uiterste zuiden wordt ingenomen door Belgisch Lotharingen, lager gelegen dan de Ardennen. Puristen zullen Gaume (uitbreiding van Frans Lotharingen, Virton) onderscheiden van Pays d'Aarlen. In de eerste beklimmen we de abdij van Orval, Montquintin en Torgny, het meest zuidelijke dorp van België; in de tweede, het bos van Anlier en het Witte Huis.





La Gaume in Florenville



Arlon

Toerisme in België

UNESCO

België heeft 14 sites of groepen sites geregistreerd als Werelderfgoed en 16 op de wachtlijst. Maar de meerderheid van hen bevindt zich op vlak land. Moeilijk om de historische centra van Brugge, Gent, Leuven en Antwerpen, de Grote Markt van Brussel, de kathedraal van Doornik, de Vlaamse begijnhoven, ... En de Leeuwenheuvel van Waterloo met een kust te associëren? Geen van beide.

Twee programma's brengen 56 locaties samen onder de titel “Belforten van België en Frankrijk”, België heeft er 33. Maar de overgrote meerderheid bevindt zich helaas in het Vlakke Land (in de oorspronkelijke betekenis van het woord). Slechts één ontsnapt aan de regel, die zie je op de top van de Mur de Thuin. Drie andere zijn gevestigd in een stad die onder de lijst valt, maar niet in direct contact staat (Oudenaarde, Leuven en Namen).

De Strépy-Thieu-lift is een van de “Vier (hydraulische boot)liften van het Canal du Centre”.



De Strépy-Thieu-lift



Het belfort van Thuin

Spa (aan de voet van Rosier) maakt deel uit van een transnationaal programma (“De grote kuuroorden van Europa”) van 11 kuuroorden verspreid over 7 Europese landen (Bad Ems, Baden-Baden, Bad Kissingen, Baden bei Wien, Spa, Vichy, Montecatini Terme, stad Bath, Frantiskovy Lazne, Karlovy Vary en Mariánské Lázně).

In de indicatieve lijst kunnen we bezoeken:

-Het Hoge Venenplateau,

-Het Nationaal Park Haute Kempen (Hoge Kempen, Molenberg in Bessemer in het Brevet),


-De drie Maascitadellen van Dinant (dankzij de Montagne de la Croix), Namen en Hoi (loodrecht boven de Maas, vlakbij de voet van de Muur).



Het Nationaal Park Hoge Kempen

-De “Begrafenis- en herdenkingsplaatsen van de Eerste Wereldoorlog (Westfront)” is een Frans-Belgisch grensoverschrijdend programma. Talrijke begraafplaatsen en monumenten getuigen van het geweld van de gevechten tijdens de Slag om de IJzer (oktober 1914), vooral in Ieper en Komen-Waasten. Je kan er enkele zien als je langs de “plugstreets” in Gent-Wevelgem loopt. Het Franse ossuarium van de Kemmelberg baart ons meer bijzondere zorgen. In Henegouwen kozen we voor de Franse begraafplaats van Belle-Motte.

Volledige lijst aan <https://whc.unesco.org/fr/listesindicatives/5886/>



Het Ossuarium van de Kemmelberg



De necropolis van Belle-Motte

België wanhoopt niet om de biercultuur op te nemen in het immateriële erfgoed van de mensheid. De aanpak is niet alleen surrealistisch : <https://ich.unesco.org/fr/RL/la-culture-de-la-biere-en-belgique-01062>

Natuurparken

Er is slechts één nationaal park in België, de reeds genoemde (UNESCO) Hoge Kempen (Hoge Kempen). Het loutere bestaan ervan is verrassend in die zin dat landbeheer en toerisme geen nationale, maar regionale vaardigheden zijn. Laten we niet vergeten dat België een gefederaliseerd land is. Als gevolg hiervan is de bescherming van groene ruimten niet hetzelfde in het noorden en het zuiden van het land.

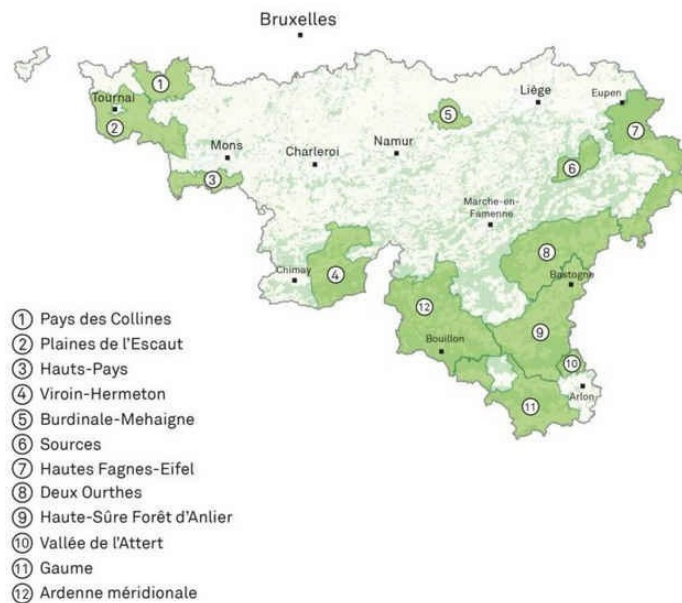
Officiële website van het Nationaal Park : <https://www.nationaalparkhogekempen.be/fr>

Vlaanderen werkt met “regionale landschappen” (Regionale landschappen), maar het concept is heel (te?) breed. Op de kaart kunnen we zien dat de provincie Limburg (in het oosten) 100% bedekt is en dat Vlaams-Brabant (in het zuiden midden) bijna evenveel bedekt is. Zou Vlaanderen een eco-museum worden? Merk op dat onze 25 Vlaamse kusten zich bevinden in de West-Vlaamse Heuvels, de Vlaamse Ardennen, Pajottenland, Dijleland (Pays de la Dyle), Hageland, Haspengouw (Hespengouw in het Frans) en Kempen-Maasland (Campine-Pays de la Meuse).

<https://www.regionalelandschappen.be/regionale-landschappen/5401>



Wallonië heeft 12 natuurparken gecreëerd. De Brevet beklimt 26 beklimmingen verspreid over 10 parken : <https://www.parcsnaturelsdewallonie.be/les-parcs-naturels/>



- 1-Pays des Collines : 9-Mont de l'Enclus (en partie), 27-La Houpe, 28-Beau Site et 29-Les Papins.
- 2-Plaines de l'Escaut : 26-Mont Saint-Aubert.
- 4-Viroin-Hermeton : 44-Ry de Rome, 45-Moulin de Mazée et 46-Trou du Diable.
- 5-Burdinale-Mehaigne : 61-Huccorgne.
- 6-Sources : 75-Rosier.
- 7-Hautes Fagnes-Eifel : 73-Eifelturm, 76-Bostrange, 77-Ferme Libert et 92-Wampach.
- 8- Twee Ourthes : 86-Haussire, 90-Pied Monti et 91-Saint-Roch.
- 9-9-Haute-Sûre-Forêt d'Anlier : 96-Forêt d'Anlier.
- 11-Gaume : 97-Orval, 99-Montquintin et 100-Torgny.
- 12- Ardenne méridionale : 59-Croix-Scaille, 60-Conrad, 93-Rochehaut, 94-Sati et 95-Corbion.


Het Waalse Gewest heeft eveneens een dertigtal dorpen geselecteerd, verenigd onder het label “Mooiste Dorpen van Wallonië”, gepresenteerd als “traditionele dorpen met typisch architectonisch erfgoed”. Twee van deze dorpen zijn betrokken bij het Brevet: Mirwart, aan de voet van Hazeilles, en Torgny.



Dwars door de Hoge Kempen (Bessemer)



Mont Saint-Aubert



Het bos van Anlier



Torgny, Provençaals dorp

4 dammen vallen onder het patent: de Eau d'Heure (42-Petit Poggio), de Ry de Rome (44), Eupen (aan de voet van 73-Eifelturm) en de Gileppe (aan de voet van 76-Signal de Botrange).

Op de Amblève is de Coo-waterval met 15 meter de hoogste natuurlijke waterval van België. Het is gelegen aan de voet van 78-Thier de Coo.

De Grotten van Han en hun tien kamers liggen aan de Lesse, aan de voet van 58-Hamerenne. Andere grotten zijn te bezoeken: Lorette in Rochefort, aan de andere kant van Hamerenne, of Sougné-Remouchamps, aan de voet van 71-La Redoute.



Eau d'Heure-dam



Coo-watervaldam

Enkele interessante panorama's: Rodeberg, Mur de Thuin, Citadel van Namen, Les Sept Meuses, Plaine Sapin, Rochehaut,...

6 provinciale hoogtepunten maken deel uit van de lijst: Signal de Botrange (Luik, 694m), Baraque de Fraiture (Luxemburg, 651m), Croix-Scaille (Namen, 504m), Hagelstein (Limbourg, 287m), Kemmelberg (West-Vlaanderen, 156m) en Hotondberg (Oost-Vlaanderen, 150m).



Loker gezien vanaf Rodeberg



De zeven Maas (Sept Meuses)

Cultureel toerisme

5 van onze kusten vertrekken vanuit een abdij: Sinnich (24-Kasteelstraat), Villers-la-Ville, Val-Dieu (Fort de Battice-N), Stavelot (Stockeu en Haute-Levée) en Orval.



Villers-la-Ville

We kunnen 4 kastelen bezoeken:

1 bovenaan: de ruïnes van Montquintin

en 4 aan de voet: Beusdael (24-Côte de Beusdael), Vêves (Op Mont Lavis), La Roche-en-Ardenne (Col de Haussire) en Bouillon (Top van Corbion).



De Maas, de citadel van Namen, de Samber



De Tiegembergmolen

Evenals 4 forten en citadellen: Diest, Namen, Dinant (Montagne de la Croix) en Fort Battice.

Minder martiaal, de windmolen (Bergmolen of Stampersmolen) op de top van Tiegemberg.

We hebben de herdenkingsplaatsen van de Grote Oorlog al genoemd in het UNESCO-gedeelte. Op de top van Plaine Sapin herdenkt een monument de martelaren van de Tweede Wereldoorlog:

“PLAINE SAPIN, IN DEZE PLEK VAN DE HEMEL DAALDEN DE EERSTE WAPENS VAN HET VERZET AF”

Aan de voet van de rotsen van Marche-les-Dames (48-Barrière de Bayet-SW) werd een gedenkteken opgericht ter ere van koning Albert I, slachtoffer van een fatale val tijdens een klimoefening in 1934.



Monument van de Plaine Sapin




Rotsen van Marche-les-Dames

In een heel ander gebied eert een terril ook de nagedachtenis van de Ridder-Koning. Het is de enige die we hebben gevonden die per fiets bereikbaar is. Die in Beringen (Limburg) is aantrekkelijker, maar is ten strengste verboden voor fietsers. Vermijd sowieso lensvormige wielen.

Op het gebied van entertainment ligt het attractiepark Walibi aan de voet van de Tienne des Français. Het is ook de locatie van de Slag bij Waver, naast die van Waterloo (1815).



Het pad van de terril van Albert I.



De heuvel van de Leeuw van Waterloo, met pad

België in moeilijkheden

Top 10 in europunten

Col de Haussire 284

Signal de Botrange 276

Baraque de Fraiture 255

Col de Stockeu 251, Moulin de Mazée 249, La Roche-aux-Faucons 247, Les Hézalles 238, Col du Rosier 237, Thier de Coö 232 en Cheval de Bois 230.

Top 3 in Vlaanderen : Hotondberg 117pts, Kluisberg 101 en Geraardsbergen (Muur) 100.



Het moeilijkste



en hoogste

Top 10 qua hoogte

Signal de Botrange 430m

Baraque de Fraiture 421

Col du Rosier 356

Col de Haussire 272, Trou du Diable 256, Moulin de Mazée 240, Cheval de Bois en Rochehaut 234, Les Hézalles 230 en Col de Stockeu 226.

Top 3 in Vlaanderen : Hagelstein 134m, Hotondberg 128 en Kluisberg 114.

Houd er rekening mee dat als u de 14 hellingen van Botrange, Fraiture, Rosier en Haussire beklimt, u meer dan 4600 meter hoogte hebt beklommen.



De « Doyenne » in de rozenstruik



Het einde van Hagelstein (Magnebos)

Top 10 in explosiviteit (bom)

Een mijlpaal: de Muur van Hoesi ligt op nummer 26.

Thier de Huy en Col du Sati 33 Kimmelberg en Xhavée 32 Ferme Libert 31

Vieux Thier de Tilleur, Saint-Roch, Mur des Sept Maas en Montagne de la Croix 29 Mur de Grammont, Koppenberg en Paterberg 28

Col de Stockeu en Pied Monti 27 Gayolle en Thier de Coö 26



Thier de Huy, het steekt!



West-Kemmelberg

Top 10 in afstand

Baraque de Fraiture 17km

Signal de Botrange 16,5,

Eifelturm 11,


Col du Rosier 9,5, Fort de Battice 9, Corbion 8,5, Rochehaut 7, Abbaye d'Orval 6,5, La Houppes, Moulin de Mazée, Winenne, Croix Scaille en Hagelstein 6.



Baraque de Fraiture



Tour Eifel



In België vinden twee wielmonumenten plaats: de Ronde van Vlaanderen en **Luik-Bastenaken-Luik**. Eer aan de Doyenne, de eerste editie van LBL vond plaats in 1892. De slag om de Ardennen begint in Houffalize met de kust van Saint-Roch, gaat verder met de onveranderlijke tetralogie Wanne- Stockeu-Haute Levée-Rosier en eindigt met la Redoute , les Forges, la Roche-aux-Faucons (en sinds een paar jaar de kust van Saint-Nicolas).



LBL begint in Saint-Roch



en eindigt in Roche-aux-Faucons

De **Ronde van Vlaanderen** bestaat sinds 1913. Ze bestrijkt de heuvels van de Vlaamse Ardennen: Eikenberg, Wolvenberg, Berendries, Vieux Quaremont, Paterberg, Koppenberg, Taaienberg, Kruisberg-Hotondberg,... zijn korte en (zeer) droge beklimmingen, de meeste daarvan verhard. Ze behoren tot de geschiedenis en legende van het wielrennen. De Ronde heeft zich de afgelopen jaren afgewend van de Mur de Grammont en de Bosberg.



De Koppenberg: een nachtmerrie



De roedel valt de Kwaremont aan (2015)

België heeft 10 **wereldkampioenschappen** georganiseerd. De patentwaarden staan tussen haakjes: Luik (1930, Les Forges), Floreffe (1935), Moorslede (1950, Rodeberg), Waregem (1957, Tiegemberg), Ronse (1963 Kruisberg alleen, 1988 Kruisberg en Hotondberg), Zolder (1969 en 2002), Yvoir (1975) en Leuven (2021, Smeysberg en Wijnpersstraat).



Kruisberg: aankomst van CM1988 (Ronse)



Erkenning van Team België in Smeysberg

België is ook het buitenland dat het meest bezocht wordt door de Tour de France: 118 vertrekken en aankomsten van 1947 tot 2019, volgens de Tour Dictionary :

<http://www.ledicodutour.com/pays/belgique.htm>

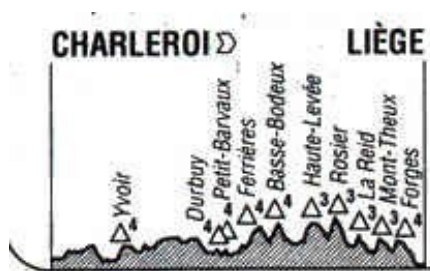
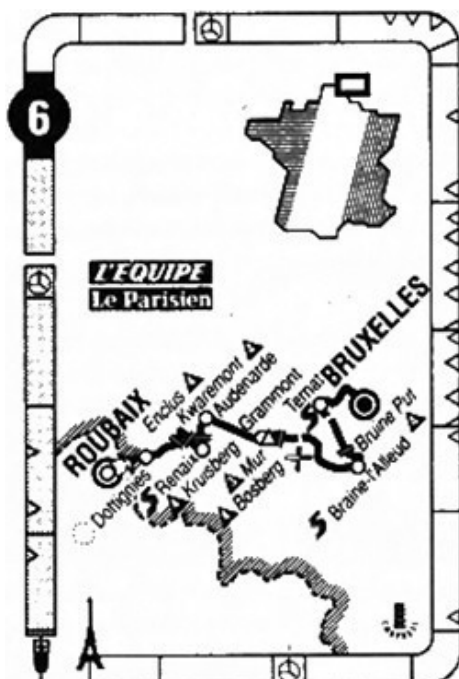
De afgelopen 40 jaar (sinds 1982) heeft de Tour België 14 keer bezocht, goed voor 33 etappes en 68 GPM. In het Brevet vinden we: Grammont (4x); de Citadel van Namen (3x); de Mont de l'Enclus, de Bosberg, de Bruineput, de Haute-Levée, de Rosier en de Forges (2x); Oud Kwaremont, Kruisberg, de kust van Frankrijk, Wanne, Stockeu, Bohissau en de Mur de Huy (1x).

Drie etappes vallen op doordat ze de reliëfs van de Belgische klassiekers volgen:

1992-06 Roubaix-Brussel, gemaakt in Vlaanderen (Enclus, Kwaremont, Kruisberg, Grammont, Bosberg en Bruineput)

1995-07 Charleroi-Luik, gestempeld LBL (Yvoir, Durbuy, Petit-Barvaux, Ferrières, Basse-Bodeux, Haute-Levée, Rosier, La Reid, Mont-Theux en Forges)

2015-02 "Waalse Pijl" (Bohissau, Erefe, Cherave en aankomst op de top van de Mur de Huy).



De overwinning van Rodriguez op de Mur de Huy

In 2006 wijdde de Giro d'Italia zijn eerste vier etappes aan Wallonië. Een proloog naar Seraing, gevolgd door Mons-Charleroi (Côte de Silenriex), Perwez-Namen (Evrehailles en Ahin) en Wanze-Hotton (Wanne en Haute-Levée).

Laten we terugkeren naar de eendaagse races, de klassiekers:

Gent-Wevelgem concentreert zich op het Heuvelland, met de Kemmelberg en Rodeberg-Baneberg als zwaartepunt.

La Waalse Pijl is een heuvelrace van 800 meter (beklimming van de Mur de Huy) en 200 kilometer lang. In het patent hebben we twee vlaggenscheppen van de vintage Flèche behouden: Bohissau en de Côte de France. We zullen het gebrek aan belangstelling van de organisatoren voor de Vieux Thier de Huy, die zoveel beslissender is dan Ereffe of Cherave, betreuren.



Vrouwen in de Ban(an)eberg



Gilbert in de muur van Hoei (2011)

In maart dienen veel klassiekers als voorbereiding op de Ronde van Vlaanderen en nemen dezelfde Vlaamse bergen: Het Nieuwsblad, Kuurne-Brussel-Kuurne, de E3 in Harelbeke en A Travers la Flanders (Dwars door Vlaanderen).

Met de **Brabantse Pijl** wisselen we van regio (Vlaams-Brabant), maar schrijven we ons niet in. Lange tijd draaide de race om de kust van Alsemberg; vandaag (in 2021) vindt de aankomst plaats in Overijse, vlakbij Leuven. In de lijst hebben we de goede oude Bruineput behouden en de Smeysberg toegevoegd, die vanwege zijn aanwezigheid in het wereldkampioenschap van 2021 de voorkeur kreeg boven de vele kleine heuvels rond en in Overijse (Ijskelderlaan, Schavei, Hertstraat en Holsheide).



Terpstra in de Bruineput in 2013



De Wonderlijke Route (Citadel van Namen)

De startlocatie van de **Waalse GP** varieert, maar de finish ligt bij de citadel van Namen, waar ook een ronde van de Wereldbeker veldrijden plaatsvindt.

Parijs-Brussel werd in 2013 Brussel-Brussel (“Brussels Classic” genoemd). De wedstrijd doet Waals- en Vlaams-Brabant aan. De Smeysberg en de Bruineput zijn de meest gebruikte kusten. In 2014 werd de Smeysberg zelfs 5x beklommen. De Keperenberg (in het Pajottenland, ten westen van Brussel) is een andere referentie. In 2013 passeerde de koers uitzonderlijk het Kauterhof (Hoegaarden) en in 2021 beklommen de lopers de Muur van Grammont en de Bosberg, verwaarloosd door de Ronde van Vlaanderen.

In de provincie Henegouwen varieert de **GP Cérami** (aankomst in Frameries) van route. De Tienne du Dragon is emblematisch (bijvoorbeeld 5x in 2013), maar wordt sinds 2014 genegeerd. De route liep door La Houpe en Erbisoeul (bijvoorbeeld in 2016 en 2018). Ook de muren van Thuin en Grammont werden bezocht (de eerste in 2019 en de tweede in 2016 en 2018).

In dezelfde provincie beslaat de **Tour de l'Eurométropole** (aankomst in Doornik) enkele Brevet-heuvels: de Col de la Croix-Jubaru (Mont Saint-Aubert) in de laatste lus, de Papins, de Beau Site of de Mont de Behuizing.

De Petit Poggio (Lacs de l'Eau d'Heure) was het zwaartepunt van het Belgisch Kampioenschap van 2016. Ook in de **Ronde van België** was het GPM.



Tienne du Dragon



Petit Poggio

De **Heiste Pijl** wordt georganiseerd rond de Heistse Berg, de enige interessante heuvel in de provincie Antwerpen.

De **Ronde van Limburg** (aankomst in Tongeren) beklimt vele heuvels van Hesbignon, met bijzondere belangstelling voor de Burchtheuvel in Borgloon.

Niet ver daar vandaan, in Vlaams-Brabant, kozen de **Dwars door het Hageland** de citadel van Diest als finishlijn.



Heistse Pijl in 2019



Dwars door het Hageland in 2020

Drie kleine bochten en dan gaan ze

De **Benelux Tour** bestaat sinds 2005. Het is een race van een week die voornamelijk in Nederland en Vlaanderen plaatsvindt, met een inval in Wallonië. De afgelopen tien jaar (2012-2021) was de Muur van Grammont jaarlijks een cruciaal obstakel, vaak geassocieerd met Bosberg en soms La Houpe. Houffalize is de tweede meest bezochte plaats, met de niet te missen beklimming van de Mur de Saint-Roch.

Andere Brevet-beklimmingen waren GPM du Benelux:

Berendries 3x (in monster);

Slingerberg, Hagelstein-De Planck, La Redoute (inclusief aankomst op de middenpiste), Chambralles, Ferme Libert, Wanne 2x;

Bruineput, Mont Rigi (Botrange) en Wandre (Xhavée) 1x



Van der Poel in Geraardsbergen in 2020



Muur van Saint-Roch

De Ronde van België

Op de steekproef van de laatste tien jaar (sinds 2012) zijn de Vlaamse etappes vlak (behalve de Muur in 2013 en 2019, begeleid door de Bosberg of de Berendries) en maakt de Ardennenetappe (in LBL- of Flèche-modus) het verschil (alleen de GPM's die in het patent zijn opgenomen):

2012: Côte de France 2x, Bohissau en de Mur de Huy 2013: Les Forges, Chambralles en La Redoute

2014: de muur van Hoi

2015: de bijzonder mooie etappe Saint-Vith met Wanne, Stockeu, Bergstrasse, Haute-Levée en Rosier

2016: etappe afgelast vanwege een ongeval met 17 renners en een motor

2017: Chambralles, les Forges, la Roche-aux-Faucons en Saint-Nicolas 2018: de muur van Hoi 2x

2019: la Redoute en la Roche-aux-Faucons 2x

De Petit Poggio werd drie keer getest (vanaf 2013) ter voorbereiding op de Belgische kampioenschappen van 2016.



Chambralles, een weinig bekende slagerij



Saint-Nicolas in LBL

De Ronde van Wallonië (voorbeeld van 2014 tot 2021)

De Thuinwand maakt deel uit van het meubilair. Laten we niet vergeten dat de TRW bij zijn oprichting in 1974 de “Ronde door West-Henegouwen”. In dezelfde provincie waren GPM la Croix-Jubaru / Mont Saint-Aubert (2014 en 2020), Mont de l'Enclus (4x in 2014 + 2019), Petit Try (2014 en 2021), de Tienne du Dragon (2015 en 2021), de Beau Site (2016 en 2019) en de Papins (2019 en 2020).

De andere GPM's van het Brevet:

2014: Citadel van Namen, Sati, Forges, Roche-aux-Faucons en Saint-Nicolas 2015: Sati, Citadel van Namen

2017: Bohissau en Saint-Roch

2018: Citadel van Namen 2x, 4 Chemins de Blaimont, Samrée (Baraque Fraiture) en Pied Monti 2019: Kruisberg, Signal de Botrange, Wanne, les Hézalles en Baraque Fraiture

2020: Teuven (Beusdael), Rosier, Saint-Roch en Beffe 2x 2021: Ferme Libert, Wanne, Beffe 2x, Sati.



Mur de Thuin (TRW 2011)



Beffe (Véломédiane)

Een sport, een cultuur, een religie

Na dit programma “Cijfers en letters” kunnen we concluderen dat fietsen deel uitmaakt van de Belgische cultuur. Hoe zit het met cultuur? Elke mythologie heeft zijn helden, dood of levend, en België heeft er geen tekort aan, getuige het aantal steles en gedenktekens dat het grondgebied bevolkt. Alleen al in de twee Vlaanderen zijn dat er 25, aldus Visitlanders:

https://www.visitlanders.com/fr/stories/cycling-in-flanders/d-un-monumont-a-l-autre-1.jsp?country=fr_FR

<https://www.visitlanders.com/fr/stories/cycling-in-flanders/d-un-monumont-a-l-autre-2.jsp>

Stan Ockers heeft zijn standbeeld op de top van de Forges, Eddy Merckx op de Stockeu, Claudy Criquiellion in het Z van de Mur de Huy, Frank Vandenbroucke op Ploegsteert en... Remco Evenepoel op de top van de Faro in de Algarve, op 21 jaar oud. Helden hebben geen leeftijd!



Eddy Merckx op de Stockeu



Remco Evenepoel op de Foia

EDITIONS BIGCYCLING

www.bigcycling.eu