


SEVERNA MAKEDONIJA

NATACHA 16



BIGCYCLING.EU





NATACHA SEVERNA MAKEDONIJA

Vie, velosipedisti koi sakate da se kačuvate, otkrijte na ovie nekolku stranici što ja pravi listata na nacionalniot predizvik vo Severna Makedonija tolku bogata.

GEOGRAFIJA

MEDIUMI

TURIZAM

SPORT

Severna Makedonija

Severna Makedonija e najjužnata zemja na poranešna Jugoslavija. Opkružen e so Srbija i Kosovo na sever, Bugarija na istok, Grcija na jug i Albanija na zapad. Zatoa nema pristap do moreto.



Po nezavisnosta vo 1991 godina, Grcija ja spreči zemjata da go koristi imeto „Makedonija“, što ni dade mnogu akronim na ON: FIROM („Poranešna Jugoslovenska Republika Makedonija“). PJRM što zboruvaše angliski ne beše podobro inspirirana. Vo isto vreme, Grcija isto taka go blokiraše pristapuvanjeto na zemjata vo Evropskata unija, bidejki členstvoto može da se potvrdi samo ednoglasno od strana na členkite. Dvete prašanja bea istovremeno rešeni vo 2018 godina so Dogovorot od Prespa. Na nacionalen referendum bea odobreni 91 otsto od novoto oficijalno ime („Republika Severna Makedonija“), kako i členstvo vo EU i NATO. Od 2020 godina, EU pregovara za uslovite za členstvo so Severna Makedonija i Albanija.

Zemjata e golema kolku Albanija ili Belgija (25.000 km²) i ima 2 milioni žiteli.

Geografija na Severna Makedonija

Zemjata ja minuva Vardar, reka koja izvira na zapad, kaj Gostivar, pred da se kači kon Skopje, glavniot grad, i da ja premine zemjata od SZ kon JI. Potoa ja preminuva granicata so Grcija, kade go zema imeto Aksios. Na krajot se vleva vo Egejskoto More, zapadno od Solun.

Vardar ja deli državata na dva dela od zapad kon istok. Na topografskata karta podolu, zapadno od Vardar gledame niza masivi koi započnuvaat kon SZ so planinite Šar (Šar planina) koi se protegaat na granicata so Kosovo. Ķe gi otkrieme, na kosovskata strana, blagodarenie na istoimeniot nacionalen park i osobeno so iskačuvanje na GOLEMOT Prevala/Prevalac (iminjata se dvojazični vo Kosovo) i ski-centarot Brezovica/Brezovica i, od makedonska strana, blagodarenie do Ljuboten (MKN001).



Brezovicë/Brezovica vo Kosovo



Ljuboten vo Severna Makedonija

Po dolžinata na albanskata granica, planinite Šar se proširuvat kon jug so planinata Korab (zaednička najvisoka točka na 2764 m), potoa so Jablanica (2257 m), do severozapadno od Struga. Na prvot ke mu prijdeme blagodarenie na Strezimir (MKN004), a na vtoriot blagodarenie na negoviot istoimenik (Jablanica, MKN017). Pomegu dvete planini go preminuvame Nacionalniot park Mavrovo.

Vleguvajki vo zemjata kon istok, se približuvame do vtoroto planinsko previtkuvanje koe može da se sumira kako Zapadna Vardarska Planina i Pelagonija (Pelagonija e jugozapaden region, so gradovite Prilep, Bitola i Resen na kartata podolu).



Od sever kon jug:

Suva Gora i planinite Jačupica ili Mokra, vkučuvajki ja i vozvišenata Solunska glava (2540 m), do koja može da se stigne samo so planinski velosiped. Vo Brevetot mnogu jasno se gleda od Papradište (MKN048, 987m).



Vo centarot, od zapad kon istok (vidi mapa):

Stogovo (2273m na karta). Priogame kaj Novak (MKN016).

Buševa Planina (1791m), Kruševska planina, kaj MKN022 Krst Hristov („Svetiot krst“).

Babuna (1384m). Tamu na 1088m minuva istoimeniot GOLEM premin (MKN036).



Svetiot krst Kruševski



Planini Babuna

Jug:

-Plaçenska planina (Stalev kamen, 1999m).


-Galičica (Bajrače, 1802m na karta). Patot MKN030 minuva na 1600m.

- Baba. Najvisokata točka (planinata Pelister, 2601m) e dostapna samo so planinski velosiped, no sepak možete da se iskačite na padinite na Baba kon skijačkite centri Pelister (MKN033, 1436m) i Nižepole (MKN034, 1493m).

-Selečka planina (Visoka, 1472m a ne 1742 na karta). MKN039-Pisokal pominuva na stapaloto.



Planinata Pelister



Galičica

Malku podaleku od Ji, Crna Reka („crna reka“) i Vardar gi opkružuvaat masivite Kozjak (1814 m) i Kožuf (2171 m). Vtoriot može da se poseti preku patot na skijačkiot centar (MKN050, 1729m).

Istočno od Vardar, na kartata se prikažani 6 masivi:

-Crna Gora (najvisoka točka: Ramno, 1651m), severno od Skopje. Skoro sme tamu vo MKN041.

-Osogovska planina (Carev vrv, 2085m i Ruen na bugarska granica, 2252m).

-Plačkovica (Lisec, 1754m). Kozbunar (MKN066, 1440m) e mnogu dobra točka na pad.

-Konečka planina (Vučjak, 1158m). Vidljivo na iskačuvanjeto na Leskovica (MKN067, 742m).

-Ogražden (Ograždenec, 1744m). Vo blizina na Suvi Laki (MKN070, 1183m).

-Belasica (Tumba, 1880m, vo blizina na tripunkt MKN-Bugarija-Grcija).



Crna gora – Ramno



Turistička Makedonija

Zemjata ima tri nacionalni parkovi locirani na zapad i jugozapad. Najobemna e onaa na Mavrovo. Izbravme 7 iskačuvanja, megu koi i ona na samoto Mavrovsko Ezero (MKN010) koe vi ovozmožuva da stignete do ezeroto, da pešačite pokraj nego nekolku kilometri i da se iskačite do gledišteto. Od Gostivar, krajbrežjeto e 32 km i pad od 1150 m.

-Patekata Strezimir (MKN004) vi ovozmožuva da se približite do Korab na granicata so Albanija.

-Vo dolinata na zapad ima golem broj sela na vrvot na ridot. Zedovme 2: Viduše (MKN009) za 17 krivini i Skudrinje (MKN013) za 11 krivini i negoviot visok intenzitet (3,3km-292m). Vkluchen e i Pravoslavniot manastir Sveti Jovan Bigorski (MKN011).

-Lazaropole (MKN015) e planinsko selo (1300m nadmorska visočina) kade vladee spokoj.

-Za da ja završime posetata na nacionalniot park, bevme zavedeni od malata crkva Sen Sover (Sveti Spas) vo Selce (MKN014) i nejiniot mnogu neočekuvan završen dzid.



Mavrovsko Ezero i Nacionalniot park



Bigorski manastir

Deuxième parc national, celui de Galičica (photo ci-dessous à gauche). Il assure la transition entre les lacs d'Ohrid et de Prespa. On le découvre surtout grâce aux 850m de dénivellation des deux versants de MKN030 et aussi de Velestovo (MKN029).



Pelister, posledniot nacionalen park (na slikata gore desno), e poistočno, pomegu Prespanskoto Ezero i gradot Bitola. Gi fativme skijačkite centri Pelister (MKN033) i Nižepole (MKN034).

Nasledstvo na UNESCO

Edna lokacija e vključena vo Patentot: regionot na Ohridskoto Ezero. Može da se odkrije od samiot Ohrid (od Samuilovata tvrдина, MKN028). Velestovo (MKN029) i negovite 4 km na 9% nudi vertikalnost. Veke spomenatata Galičica (MKN030) dobiva na visina. Struškiot pat kon Albanija nudi 4-ta gledna točka, negoviot vrv e potrven od drugata strana na granicata (ALB051 Qafa e Thanës).



Ohridskoto Ezero gledano od tvrđinata



i Velestovo

Od probnata lista na UNESCO gi izbravme Kurbinovskiот manastir (MKN031), Markovi kuli („Markovite kuli“, MKN038) vo Prilep i arheološkiот lokalitet Kokino (MKN053).

Crkvata Sveti Ćorđi vo Kurbinovo e navedena poradi bogatstvoto na vizantiskiот freski. Markovite kuli se ostatoci od srednovekoven zamok izgraden na karpesta površina, a megalitskata opservatorija Kokino e ogromna karpa („Tatičev kamen“) koja vo bronzenoto vreme bi se koristela kako astronomska opservatorija ili kako sveta planina.



Markovi kuli nad prilepskoto plato



Megalitot Kokino

Kulturnoto nasledstvo


Pravoslavniотe manastiri se mnogubrojni. Najimpresivniот od 10-te e nesomneno Treskavec (MKN037), so patot što se izvrtuva okolu padinata na planinata, manastiroт pricvrsten za svojata karpa i mnogu ugledni figuri (7,4 km-580 m i 689 evropoeni). Pristapot do Zrze (MKN021) e pokratok, no pointenziven (2,9km-263m i 305pts). Vo teškotija, Varovište-Osogovo (MKN055) e del od Top 3 manastiri (5,6km-435m i 466pts).

Za panorami, vo sosedstvoto na crkvata Kurbinovo, Slivnica (MKN032) gleda na Prespanskoto Ezero i na Krklino Bitola (MKN035).

Ostanatite 5: Bigorskiot Manastir (MKN011) veќе spomenat, Gorni Manastirec (018), Žurče (024), Slepče (025) i Lesново (059).



Treskavec



Krklino

Dva monumentalni krsta

Mileniumskiot krst (043) dominira vo glavniot grad Skopje. Visoka 66 metri, podignata e za proslava na 2000 godini od hristijanstvoto. Kruševoto (022) e dvojno pomalo, 33 godini od Hristovata vozrast.

2 tvrdini: kalaja e Selcas (MKN002) i Ohrid (028).

1 arheološki lokalitet: Bargala (065), antički vizantiski grad.



Mileniumskiot krst (043)



Bargala (065)

3 spomenici:

Vo blizina na Kruševo, Mečkin Kamen („Mečkin kamen“, 023) go odbeležuva lokalnoto vostanie protiv Otomanskata imperija vo 1903 godina.

Zebrnjak (052) ja slavi pobedata na Srbite nad Osmanliite kaj Kumanovo za vreme na Prvata balkanska vojna vo 1912 godina.

Spomen parkot Smilevo (026) e podignat vo čest na Lejdi Gruev, edna od osnovačite na domašnata revolucionerna organizacija protiv osmanliskite sili i rodum od seloto.

Prirodno nasledstvo

Pokraj 3-te nacionalni parkovi i Ohridskoto i Prespanskoto Ezero, Brevet go posetuva i ezeroto Kozjak. Toa e akumulacija dolga 32 kilometri na Treska. Nejinata južna padina može da se poseti blagodarenie na Kolomot (008). Na sever, vrvot 045 nudi isključitelna gledna točka.



Vozdušen pogled na ezeroto Kozjak

Nekoi ubavi vodopadi:

Ravna Reka (068) i Kolešino (072).

Krstec Tepe (007) e vrv koj se naođa vo zaštitenoto prirodno podračje Jasen, na krajot od edno mnogu ubavo sredno planinsko iskačuvanje (11 km-800 m i 734 točki).

Park na veter koj dominira vo Bogdanci (075) na 400 metri, vo blizina na grčkata granica.



Krstec Tepe Pat

Kade da skijate vo Severna Makedonija?

Nad Tetovo (Popova Šapka, GOLEMA), vo Kruševo (022 Krst Hristov i 023 Mečkin Kamen), nad Bitola (033 Pelister i 034 Nižepole), vo Kočani (060 Ponikva) i vo Kožuf (050).



Bogdanci Veterni turbini

Sportot vo Makedonija

Vo Evropunti

Top 3 go sočinuvaat Kožuf (1200 poeni), Ramno (1108) i Ponikva (1022). Sledat Suvi Laki (1004), Popova Šapka (979), Mavrovsko Ezero (906), Golak (868) i Ljuboten (833).



Patot za Kožuf



Ponikva

Vo bomba (eksplozivnost)

Najdobar e Viduše (36), potoa Manastir Treskavec (33), Kalište i Golak (31), Jablanica i Ljuboten (30), Kalaja e Selcas, Ramno, Varovište-osogovsko Manastir i Velestovo (29) i manastirot S. Zrze (28).




Pogled na Delčevo od planinata Golak



Zrze na negoviot greben

Vo visinska razlika (pogolema od 900 m)

Logično, planinata Kožuf nudi najubava visinska razlika (1548 m). Potoa, Ponikva (1284), Ramno (1277), GOLEMA Popova Šapka (1244), Mavrovsko Ezero (1151), Kaluzliska (1064), Suvi Laki (955) i Golak (903).



Popova Šapka



La route de Sumi Laki

Vo dolžina (pogolema od 20 km)

Sepak Kožuf (34 km), Mavrovsko Ezero (33), Ravna Reka (29), Babuna (27), Mrežičko (26), Ramno (23), Suvi Laki i Belanovce (21) i Ponikva (20).



Ravna Glade Reka

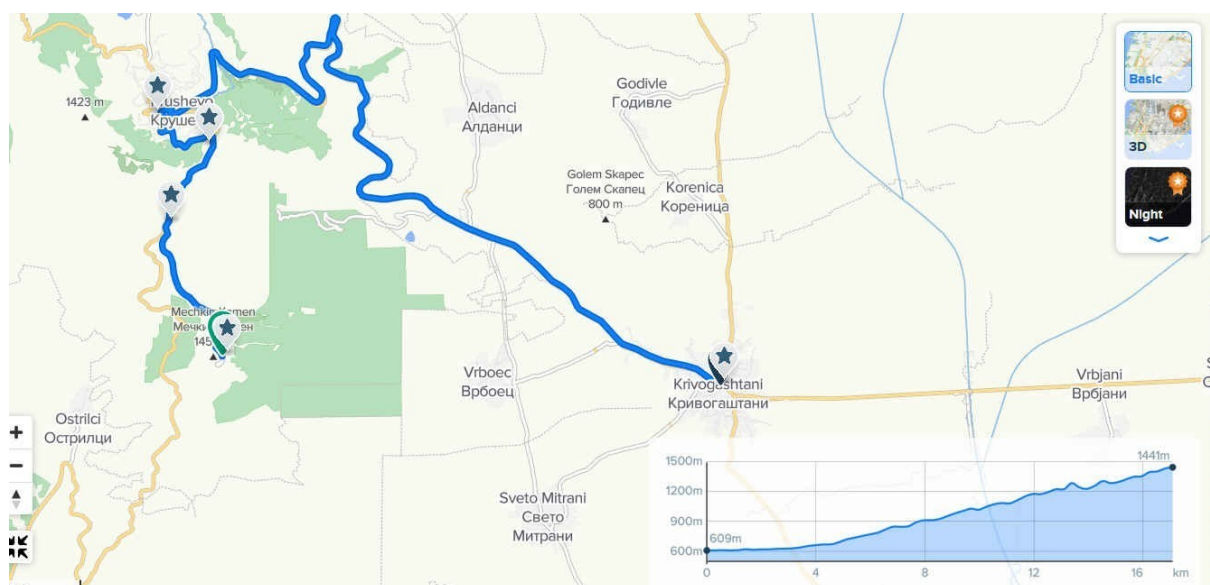


Mrežičko

Mediumite

Sekoja godina se održuva nacionalno prvenstvo vo ridski trki. Od 2012 do 2017 godina beše organiziran vo Kruševo, so završnica na Mečkin Kamen (023), kako i vo 2012 godina, ili na Svetoto Uspenie kaj Krstot Hristov (022), kako vo 2014 godina.

Od 2019 do 2021 godina trkata se preseli vo Bitola, so samit vo Nižepole (034).



Programata 2012: Krivogaštani-Kruševo-Mečkin Kamen



Pristignuvanje na Svetoto Uspenie



kon Nižepole

Vo Severna Makedonija se organiziraat nekolku avtomobilski ridski trki:

Se čini deka patekata Kruševo gi interesira planinarite, velosipedistite i vozačite, a osobeno za Mečkin Kamen.

<http://www.rallycross-photo.com/heuvelklim2/championships/macedonia/kruisevo/>



Patot do ski-centarot Ponikva (MKN060) e scenata na kočanskoto iskačuvanje:

<http://www.rallycross-photo.com/heuvelklim2/championships/macedonia/ponikva-kocani/>

Nad Skopje, planinata Vodno (Mileniumski krst, MKN043), poradi svojata mestopoložba, e nužno omilena destinacija za zabava na otvoreno niz glavniot grad.

Na drumski velosiped : https://www.youtube.com/watch?v=_E9E3YdVbeI

Vo planinski velosipedizam, osobeno vo spust :

<https://www.mtbproject.com/directory/8023976/vodno-mountain>

So kola : <http://www.rallycross-photo.com/heuvelklim2/championships/macedonia/vodno/>



Planinata Vodno so planinski velosiped

EDITIONS BIGCYCLING

www.bigcycling.eu