

# С Р Б И Ј А

---

*NATASHA 15*



*BIGCYCLING.EU*





*Ви, бициклисти који волите да се пењете, откријте на ових неколико страница чиме је листа српског националног изазова тако богата.*

ГЕОГРАФИЈА

МЕДИЈИ

ТУРИЗАМ

СПОРТ

## Србија

Србија је држава са простора бивше Југославије, главни град Београд. Са Косовом, површина земље је 88.000 км<sup>2</sup>, без Косова 77.000 км<sup>2</sup>.

Косово је прогласило независност 2008. године. Признале су га 23 од 27 држава Европске уније, као и половина држава чланица УН. Не улазећи у политичка разматрања, усвајамо становиште међународних спортских асоцијација да представимо косовску листу одвојену од Србије. МОК, на пример, признаје Косово, које је такође освојило две златне медаље на Олимпијским играма у Токију. У нашем спорту УЦИ такође признаје Косово као такво.



Земља је окружена Румунијом на североистоку и истоку, Бугарском на југоистоку, Северном Македонијом и Косовом на југу, Црном Гором на југозападу, Босном на западу, Хрватском на северозападу и Мађарском на северу.

Србија је од стицања независности Црне Горе 2006. године лишена директног излаза на море.

## Географија Србије

1-У северној Србији, **Војводина** (21.500 км<sup>2</sup>) је скоро равномерно равна, пошто је део Панонске низије (1 на мапи испод), која се највећим делом налази у Мађарској. За нас је експлоатибилна површина Србије дакле 56.000 км<sup>2</sup>, колико и Хрватска, иронија географије.

2-Планински ланци су нумерисани на мапи испод. У тексту ћете наћи бројеве подебљане.







3-Сава и Дунав чине линију од запада ка истоку која је од суштинског значаја за топографију земље. Северно од ове линије, не много:

-Дунав нуди неке занимљиве обронке између Новог Сада и Београда (21 на мапи изнад), као што је Цара Душана у Старом Сланкамену (005). Постаје занимљивије низводно од Београда (011-Заклопача, 082-Горичка до Смедерева, 081-Тврђава Рам), посебно када се прође Национални парк Ђердап (085-Лишковац) и „Гвоздена врата“ (086-Мироч и 087-Трајанова. Сто). 088-Милутиновац ће вам омогућити да последњи пут видите Дунав пре него што прођете кроз Румунију. Румунски патент вам омогућава да цените Дунав са друге обале на три места: РОМ034-Сфанта Елена, РОМ035-Валеа Поницовеи скоро наспрам Трајановог стола и РОМ114-Гхелмегиоаиа.



Дунав код Старог Сланкамена



и у подножју Рамске тврђаве

-Јужно од Новог Сада, Фрушка гора (22 на карти) је „инселберг“ („острвска планина“), изолован од Саве и Дунава. Црвени чот (001, 539м) је највиша тачка. Иришки венац (002 и БИГ) је још један врх за пењање.

-Североисточно од Београда, близу границе са Румунијом, Вршачке планине (23 на мапи) кулминирају на Гудуричком врху (007) на 641м. Можете се попети и до дворца изнад Вршца (006).



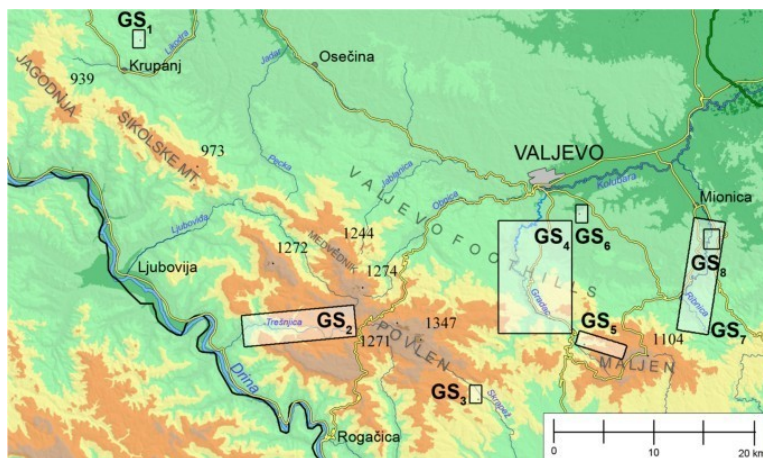
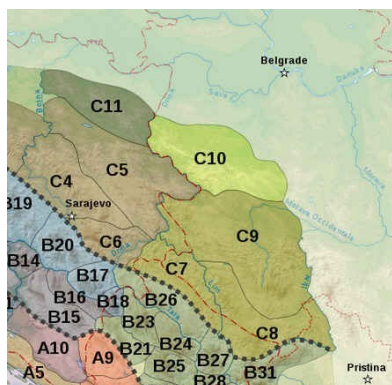
Црвени чот



Вршачка тврђава

4- Да бисте срели српске планине, морате дакле прећи Саву или Дунав према југу:

4-1 Југозападну Србију заузимају Динарски Алпи (Ц9 и Ц10 на мапи доле лево):



### Ц10: Подрињско-ваљевске планине (Ц10) (311 на мапи)

Подриње се односи на Дрину, дакле планине Дрине (само источна обала за Србију). На карти горе десно, јужно од Крупња, Јагодња (Кошутња стопа, 939м) и Соколске колибе (Рожањ, 973м). Јагодња се налази између 018-Борање (Шарена буква) и 019- Мачков камен. Пењемо се код Соколске планине ка 022-Манастир Соко.

Ваљевске планине се налазе југозападно од града Ваљева и такође су омеђене долином Дрине. На мапи изнад десно, главни врхови су Медведник (1244м), Повљен (1347м) и Маљен (1104м), источније. 026-Таор пролази подно Повљена а станица 027-Скијалиште Дивчибаре је подно Маљена.



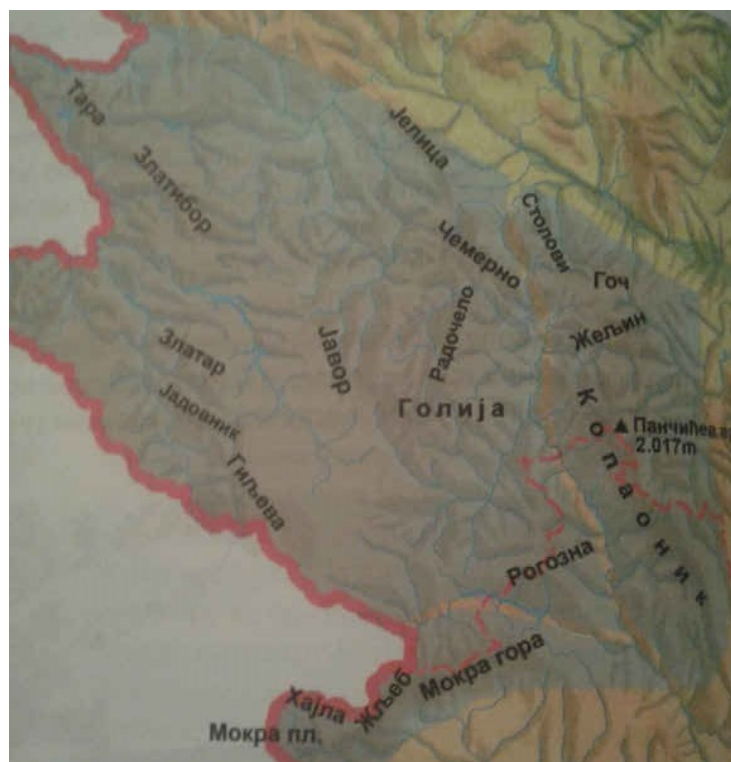
Манастир Соко у подножју Рожања



Планина Маљен

Ц9: Планине Стари Влах-Рашка (312 на карти) налазе се јужно од Подриња-Ваљева. На западу се граниче са Босном, на југу са Црном Гором и на истоку са реком Ибар. Од севера ка југу најзначајније планине су: Тара (Козји рид, 1591м), Златибор (Торник, 1496м), Златар (Крстача-Хум, 1756м), Јавор (Василин врх, 1519м), Голија (Јанков камен, 1833м) а јужно Мокра гора (Поглед, 2156м)






Планина Тара је веома туристичка, о томе ћемо касније. Посећују се на адреси 044-Митровац на Тари, 046-Заовине, 045- Калуђерске Баре и 047- Међавник Мокра Гора. Златибор-Торник је приступачан, то је 049. Златар се налази југозападно од Нове Вароши, заобилазимо га са 058-Суви Бор (Дрмановићи). Јавор се налази источно од Златара, пењемо се до спомен обележја 068-мајор Илић. Јанков камен је каменит, па се сналазимо са "пуном асфалтом" 071-Голија. Најбољи начин да посетите Мокру гору друмом је у Црној Гори МНЕ027-Прелаз кула, са углавном косовском југозападном падином.



Језеро Заовине на планини Тара



Торник (Златибор)

4-2 У центру југа, односно југа Београда до границе са Косовом, од севера ка југу налазимо:

### Шумадијске планине (321 на мапи)

Налазе се јужно од Београда, омеђене рекама: Савом и Дунавом на северу, Великом Моравом на истоку, Западном Моравом на југу и Колубаром, Љигом и Дичина на западу. У изазову се можете попети на 010-Авала (511м), 014-Космај (626м), 031-Букуља (696м) изнад Аранђеловца, 033-Рудник (1132м) делимично (до 633м) и Гледићке планине (922м) до 036-Бајчетина (682м).

Остале значајне планине у овом масиву: Каблар (889м) наспрам 062-Врх Овчара, Јухор (774м), Црни Врх (Јагодина) (707м), Котленик (749м).



Космај




Овчарско-кабларска клисура

### Копаник (322)

Налазе се јужно од Шумадијских планина. Панчићев врх је тамо на 2017 м. БИГ је већ изабрао истоимено скијалиште 073 (БИГ898). Изазов додаје 069-Гоч (1175м) и 072-Козница (1111м) за обилазак северног дела и 080-Витоше (1169м) за јужни. Део масива се налази на Косову. Можете се попети на Бело брдо (КОС001).

На истоку и југоистоку од Копаника простире се неколико масива омеђених са истока Јужном Моравом и Косовом на југозападу:

**Планине Јастребац (323)** налазе се у троуглу који чине Расина (од југозапада ка северу), Јужна Морава (од југоистока ка северу) и Топлица (јужно од троугла и од запада према истоку). Граниче се са градовима Нишом, Алексинцем, Крушевцем, Блацем и Прокупљем. Његов врх, Велики Јастребац (1482м), није доступан друмским бициклом, али можете га пробати на 078-Буци (480м) са Јастребачког пута.



Панчићев врх (Копаник)



Јастребац

Јужно од Прокупља уздижу се **Раданске планине (324)**. Омеђене су Топлицом на северу, Јабланицом на југу и Јужном Моравом на истоку. Кулминирају у Шопоту (1408м) којем се прилази на крају асфалта 113-Горњи Гајтан (1114м). Радан је познат по 112-Ђавољом граду (Ђавоља варош) и 114-Античком граду Јустинијане Приме (Царичин град). За више детаља погледајте поглавље о туризму. За спорт ћемо узети кривудаџи успон на 103-Бели камен.



Планине **Гољак** (325) су јужно од Радан планине, граниче се са Србијом и Косовом, североисточно од Приштине. Са српске стране нема избора, али можете прићи највишој тачки, Вељој глави (1181м) захваљујући Пропаштици (1040м, КОС018).


Најзад, јужно од Јабланице налази се **Кукавица** (326), чији је врх Влајна (1442 м). Скоро смо на истоименом врху (119, 1355м).

4-3 Југоисточном Србијом (тј. регионом источно од Велике и Јужне Мораве) доминирају два велика масива:

Дунав на северу, долина Нишаве на југу и бугарска граница на истоку омеђују Карпатске планине и српски Балкан (Карпатско-балканске планине на српском) (331).



Моунт Мидзор



Планине које се појављују на мапи изнад, од севера ка југу, и њихово могуће присуство у патенту:

Шомрда (803м) највећим делом лежи у оквиру Националног парка Ђердап (085-Лишковац).

Планине Мироч (Штрбац, 768м) представљене су истоименим БИГ (086, БИГ991). Налазе се источно од Шомрде, одакле гледају на Дунав.

Хомоље (Штубеј, 940м) се налази јужно од Кучева. Бeљаница (1336м) је западно од Бора. Дели Јован (Црни врх, 1141м) је северно од Бора.

Кучај (Велика Треста, 1284м). 091-Кучај достиже 999м. Ртањ (Шиљак, 1570м), крст није приступачан.

Тупижица (Бучански камен, 1160м, и Глоговачки врх, 1162м). 098 се пење на Бучански камен. Озрен (Лесковик, 1174м). 099-Власина пролази у подножју, на 946м.

Девица (Чапљинац, 1138м).


Тресибаба (787м). 100 иде до 722м.

На Старој планини се налази и највиша тачка у Србији, осим Косова: планина Миџор (2169 м) која се налази на граници са Бугарском. Изазов се пење до скијалишта са 108 на 1496 м. Даље, то је брдски бициклизам. У овом масиву, који је уједно и национални парк, налазимо и 109-Копривштица – Завојско језеро (БИГ992), 110-Ски центар Пирот и 111-Мојинци.

Сврљишке планине (Сврљишке планине, Зелени врх, 1334м).



Поглед са планине Штрбац (Мироч) на Дунавску



Тупижницу

На крајњем југоистоку Србије, односно јужно од долине Нишаве (Ниш-Пирот-Димитровград), источно од Јужне Мораве, западно од Бугарске и северно од Македоније, остао је последњи масив који простире бугарске Родопе: **српски Родопи** (332).

На северу се налази Сува планина (Трем, 1808м).

У центру, Власинска висораван којом доминира планина Грамада (1719м). Ту се пењемо на 121-Власинско језеро, на 1239м (БИГ993).

Југ пресецају путеви и колосеци (122-Руски пут, 123-Дукат и 124-Нови Глог) између 1300 и 1600м надморске висине, у подножју планина Бесна Кобила (1922м) и Дукат (Црноок,1871м).



Власинско језеро



Бесна Кобила



## Туризам у Србији

### Плави туризам

Дунав је суштински елемент српске географије. Може се открити, на пример, преласком Националног парка Ђердап и Гвоздених капија (види Географију Србије).

Дрина је још једна велика осовина српског туризма. Тече према западу и чини границу са Босном све до сусрета са Савом. Планине које доминирају њиме на српској страни у висини језера Перућац чине национални парк чији је епицентар „горње“ језеро Заовине. Успон на Митровац на Тари (044) пружа везу између Дрине и националног парка, а Заовине (046) омогућава да цените околину језера.



Голубачка тврђава на Дунаву



Дрини низводно од Бајине Баште

Остала брда почињу ногама у води Дрине: Гучево (017), Борања (018), Мачков камен (019), Винчина Вода (025), Кадињача (043) и Калуђерске Баре (045), са неравнинама које осцилирају између 550м и 870м.

Иста Дрина се може посјетити са босанске стране: Мехмедићи (БИХ072, 490м надморске висине), Зворничка тврђава (БИХ073, 380м), Обади (БИХ075, 440м), Злијебац (БИХ079, 100м), Гладовићи (БИХ078, 68м) БИХ077, 770м), Каменица (БИХ085, 620м) Лазе (БИХ084, 760м)

Поред Дунава и Дрине, одабране су и друге клисуре:

Овчарско-кабларски је најамблематичнији. Налази се на току Западне Мораве, северозападно од Чачка. Ту је основано тридесетак манастира. Могу се ценити са планина Каблара и Овчара (062). Њих двоје се суочавају једно са другим.

Јерма је река у Родопима. Његов кањон пратимо у успону Пресека-ЈЗ (116) и остављамо га да се попнемо на Драговиту (117).



Овчарско-кабларска



Јерма

Увац је река са веома вијугавим током и прошарана језерима (укључујући и Златарско, уп. Инфра). Његови меандри пружају панораме са 5 звездица, посебно на Горње Лопиже (059).

Изазов такође нуди неколико језера (већина су вештачка):

-Златар, дугачак 21км на реци Увац, низводно од чувених меандара (види горе), у подножју Ојковице (053).

-Борско језеро (Чока Ракита, 090) је веома туристичко језеро северозападно од Бора.


-Завој (109) надвисује Пирот у парку природе Стара планина. То је БИГ992.

-Сават I и III или Смиловачка језера налазе се на улазу у исти парк природе, близу бугарске границе, у успону Мојинци (111).

-Власина (121) је још један ВЕЛИКИ (993). Налази се у српским Родопима.



меандри Увца



Завојског језера

Излетиште Грза (040) и Јастребачко језеро (078) су много скромније величине, више личе на баре. Развијене су као туристичке локације и лакоћа успона не подстиче одлазак из ових оаза.

Липовица (038) почиње од извора Крупаја (Крупаско врело). У успону од Смиљанића (050) пролазимо поред Гостиљских водопада.



Излетиште Грза



Гостиље Водопади



## Зелени туризам

Србија штити своје природне просторе на различите начине: 5 националних паркова, 10 паркова природе, 14 пејзажних паркова (пејзажи од изузетног значаја), 72 резервата природе и 287 споменика природе.


Више детаља на <https://www.panacomp.net/national-parks-and-nature-reserves-of-serbia/> et sur [https://fr.wikipedia.org/wiki/Aires\\_prot%C3%A9g%C3%A9es\\_de\\_Serbie](https://fr.wikipedia.org/wiki/Aires_prot%C3%A9g%C3%A9es_de_Serbie)

Национални паркови Ђердап, Фрушка гора и Копаоник описани су у поглављу „Географија Србије” и Тара у плавом туризму. 5., Шар планине, налази се на југу Косова. Може се посетити пењањем на ВЕЛИКИ Превалац (КОС043) и скијалиште Брезовица (КОС048).

У Националном парку Тара и Парку природе Шарган-Мокра Гора, редитељ Емир Кустурица (редитељ, између осталих, Ундергроунд, Тата је на службеном путу, Време цигана, Аризонски сан и Црна мачка, Бели мачор) Етно дрвено село изграђено (звано „Дрвенград” или „Кустендорф”) за филм Живот је чудо (2004). Налази се на почетку успона на Међавник Мокра Гора (047).



Кустендорф



Стара планина

Паркови природе (парк природе) које посећује патент:

Златибор (049-Торник) Милешевка (057-Каћево)

Голија (067-Будожеља Добри До, 070-Рудно-Бзовик, 071-Голија) Сићевачка клисура-Сићевачка клисура (106-Плоча)

Стара планина (108-Ски центар, 110-Планинарски Дом ски стаза, 111-Мојинци)



Милешевка и њен манастир



Голија

Пејзажи од изузетног значаја (Предео изузетних одлика): Вршачке планине (006-Вршачка кула, 007-Гудурички врх)

ластивица (010)

Космај (014)

Клисура реке Градац (код манастира Ћелије, подно 026-Таор) Рајац (029)

Заовине (046)

Овчар-Каблар (062)

Рас-Сопоћани (074-Глоговик) Излетиште Власина-Озрен (099)

Радан планине (112-Ђавоља варош, 113-Горњи Гајтан, 114-Ивање)



Манастир Ћелије у ПИО Градцу



Поглед на планину Рајац Неки

природни резервати (резерват природе):

Тителски брег (004-Вилово) Делиблатска пешчара (008-Шушара) Кукавица (119)

Река Увац (059-Горње Лопиже)

Река Јерма (116-Прсека, 117-Драговита)

И неки споменици природе (споменик природе):

Кошутњак у Београду (009) Крупајско врело (038-Липовица) Ђавоља варош (112)



Делиблатска пешчара, пустиња у срцу Европе



Ђавољи град



Неке панорамске руте и видиковци:

Две падине Црнокосе (042) умножавају кривине.

Руски пут је 60км пут (и стаза) који прелази преко српских Родопа. Могуће је направити коло додавањем Дуката (123) и Новог Глога (124).

Бучански камен (Тупижница, 098) нуди лепу висинску разлику од 700м. Букуља (031) се налази 400м изнад Аранђеловца.

Хисар (Прокупље, 102), са својих 80м, пружа скромнији видиковац, али га красе рушевине средњовековне тврђаве.



Букуља и Аранђеловац



Видиковац Соколица

#### Видиковци

Видиковац је видиковац, панорама, видиковац. Има их свуда на Балкану, али их српске власти (посебно на западу) развијају и олакшавају приступ развоју туризма. Западни регион (Западна Србија), на пример, развио се око десет, како је објашњено у чланку (<https://pasaz.rs/gradi-se-deset-vidikovaca-u-zapadnoj-srbiji/>). У листу смо уврстили Соколицу (055), изнад Пријепоља. Планина Тара их је пуна, али мало њих је доступно друмским бициклом. На североистоку, општина Кучево је у потпуности асфалтирала прилаз видиковцу Јелена стена (084).

Где скијати? Дивчибаре (027)

Торник (049)

Копаоник (073)

Рајково, код Лишковца (Национални парк Ђердап) (085) Стара планина (108)

Пирот (110)

#### Културни туризам

Бројни спомен-обележја подсећају на историју Србије:

Чегар (105)

Налази се у близини Ниша, у знак сећања на битку на Чегару (1809), током Првог српског устанка против Османлија.

Јавор - Споменик Мајору Илићу (068)

Илуструје још једну трагичну епизоду у српској историји, српско-османски ратови 1876-1878. Мајор Михаило Илић је погинуо у бици на Јавору и ту сахрањен. Локалитет се састоји од гробља и комеморативне стеле.

### Планина Цер (016)

Маузолеј и костурница у знак сећања на Церску битку која се одиграла од 16. до 20. августа 1914. између српских снага и снага Аустроугарске.

### Мачков камен (019)

Спомен-обележје (и костурница) обележава бој на Дрини (септембар 1914) између српске и аустроугарске војске.

### Гучево (017)

Споменик подигнут у част палим војницима током Првог светског рата.

### Космај (014)

На врху су подигнута два споменика, један у част палим војницима током Првог светског рата, други у част погинулим партизанима у Другом светском рату.



Гучево



Космај


### Равна Гора (028)

Подигнут је споменик у част Дражи Михаиловићу, оснивачу покрета отпора (четницима) Немцима током Другог светског рата. Михаиловићев штаб је био на Равној Гори.

### Кадињача (043)

Споменик је у знак сећања на борбе у новембру 1941. године између југословенских комунистичких присталица Тита и нацистичких снага које су хтеле да униште Ужичку Републику. Југословенски батаљон је поражен у бици на Кадињачи 29. новембра 1941. године.

Првобитни споменик је био у облику пирамиде, а у крипти се налазе тела војника погинулих током битке. Украшена је цинковском скулптуром сачињеном од камења различитих величина (до 14 метара висине) и постављена под различитим угловима како би представљала удар цинковске шкољке. Музеј употпуњује локацију.



Пирамида и монолити Кадињаче



Три песнице Бубањ



Бубањ (104)

У Нишу, Спомен-парк Бубањ одаје почаст сећању на више од 10.000 стрељаних. Локалитет укључује два главна споменика:

- Монументални високи рељеф састављен од 5 панела који представљају „машину за убијање“: стрељачке водове, побуну цивила, нацистичку предају и коначну победу над глацитељима.

-3 бетонска обелиска који представљају руке са стиснутим шакама, руке мушкарца, жене и детета, подсећајући да су на Бубњу побијене читаве породице и супротстављајући се непријатељу гестом пркоса.

-Спомен-обележју је дограђена капела од стакла и метала. Две тврђаве:

Вршачки (006) доминира градом и северном равницом скоро 300м

Тај Рам (081) је скоро у равни са Дунавом. Изграђен на литици од двадесетак метара, омогућио је контролу реке на улазу у ужи пролаз.

У изазову је укључено 10 манастира.

2 су на врху успона: Рајиновац (012) и Соко (022).

У подножју се налазе 4: Ђелије (026-Таор), Студеница (067-Будожеља Добри До), Поганово (117- Драговита) и Прохор Пчињски (125-Старац-С).

4 су на пролазу или у близини: Раваница (у 039-Равна Река), Милешева (у 057- Каћево), Сопоћани (у 074-Глоговик) и Буково (093).



Студеница



Сопоћани

## УНЕСЦО

У 2021. години, 5 локација припада званичној листи, 4 су присутне у изазову, укључујући 1 на Косову:

-Манастири Сопоћани (074-Глоговик) и Студеница (подно 067-Будожеља Добри До)

-Гробља са средњовековним гробовима (стећцима) распрострањена су по бившој Југославији. Српски део пројекта има три. У изазову можете посјетити ону Хрту на врху 056 (Хрта Грчко гробље, тј. „Грчко гробље Хрта“.

Косово није држава чланица Унеска (квота од 2/3 није достигнута). Под знаком „средњовековни споменици“ сврстана су 4 православна објекта. Двојица од њих су укључени у косовски изазов:

-Високи Дечани су српски православни манастир. Њена катедрала је највећа средњовековна црква на Балкану и чува значајан скуп византијских фресака. Манастир се налази на почетку пута КОС031-Бјесхкет е Белегут.

-Манастир Грачаница је основан у 14. веку. Ту је постављено подножје Шашкоца / Шашковац (КОС022).

Остали сајтови су на српској пробној листи:

-Национални парк Ђердап (Дунавска клисура),

- специјални резерват природе Делиблатска пешчара, највеће пешчано подручје у Европи,

- Национални парк Тара и кањон Дрине,

-Ђавоља варош (Ђавољи град, 112), споменик природе који се састоји од геолошких формација у облику пирамида насталих ерозијом,

-Рајачке Пивнице (095), 270 подрума у старом пустом виноградарском селу (Рајац),

- тврђава Смедерево (082-Горичка), утврђени град подигнут у 15. веку,

-Иустиниана Прима (Царичин град = царски град), византијски град који је основао цар Јустинијан 535. године, а разорен 615. године од Авара.

-Национални парк Шар планина се налази на југу Косова.



Старо грчко гробље Хрта



Подруми Рајца



Смедеревска тврђава



Иустиниана Прима (Царичин град)



## Спорт у Србији – Најбољи резултати

### Топ 10 на надморској висини:

Топ 10 премашује 1300м:

Копаоник (1720м), Руски пут (1622),


Дукат (1518),

Стара планина (1496), Торник Златибор (1472), Вишњева (1413), Набоје (1402), Јавор (1388), Нови

Глог (1362), Обрадовце и Кукавица (1355).



Копаоник



Руски пут на раскрсници Барја

### Топ 10 у евро поенима:

**Копаоник 1152,**


**Голија 1047,**

**Златибор Торник 987,**

Обрадовце 911, Стара Планина ски центар 852, Врх Овчара 784, Вишњева 781, Кукавица 776, Гоч (069) 745, Суви Бор (Дрмановићи) 742.



Пут за Торник



и пут за Гоч

### Бомбсхелл Топ 10:

Видиковац Соколица 35,


Гудурички врх 34,

Врх Овчара 32,


Видиковац Јелена стена 29, Букуља и Бучански камен 28, Копаоник 27 (073), Гучево,

Старопланински ски центар и Будожеља 26.





Међавник Мокрогорски пут




за Букуљу

### Првих 10 по висини:

Голија (1345м),  
Копаоник (1345) промениће се, Руски пут (Бесна Кобила) (1252),  
Старопланински ски центар (1083), Кукавица (1077), Златибор Торник и Обрадовце (1056),  
Гоч (995), Нови Глог (982) и Суви Бор (Дрмановићи) (969).



Пертле у Голији




Новом Глогу

### Топ 10 у даљини:

Голија 43км, Златибор Торник 39,  
Руски пут (Бесна Кобила) 37, Копаоник 36, Будожела Добри До 30,  
Обрадовце, Таор, Суви Бор (Дрмановићи), Дукат и Гоч 28.



Будожела Добри До Самит



Дрмановићи



## НАТСРБ Медиа

Турнеја Србије је настала 1939. године, али је суспендована од 1941. до 1962. За разлику од других 2.2 етапних трка, њена стаза је веома међународна, са јапанским, грчким, аргентинским и бугарским победницима. Познати победник, Немац Стефан Скумахер 2012. Победио је 1994. отац Павела Сивакова, Алексеј.



Два доласка на самит: Копаоник (2002. и 2005.) и Авала (2014., 2017. и 2018.).



Копаоник




Авала

9 других врхова на листи били су ГПМ:

- Иришки венац (002) 2003, 2014. и 2017. године.
- Винчина вода (025) 2005. године.
- Рудник (033) 2018. и 2021. године.
- Кадињача (043) 2005. године.
- Калуђерске Баре (зване Андрачка коса) (045) 2012. (2к) и 2016. године.
- Ојковица (као Јасеново) (053) 2021. године.
- Суви Бор (058) 2016. године.
- Гаглово (звано и Каоник) (077) 2012. и 2016. године.
- Власинско језеро (121) 2002. и 2003. године.



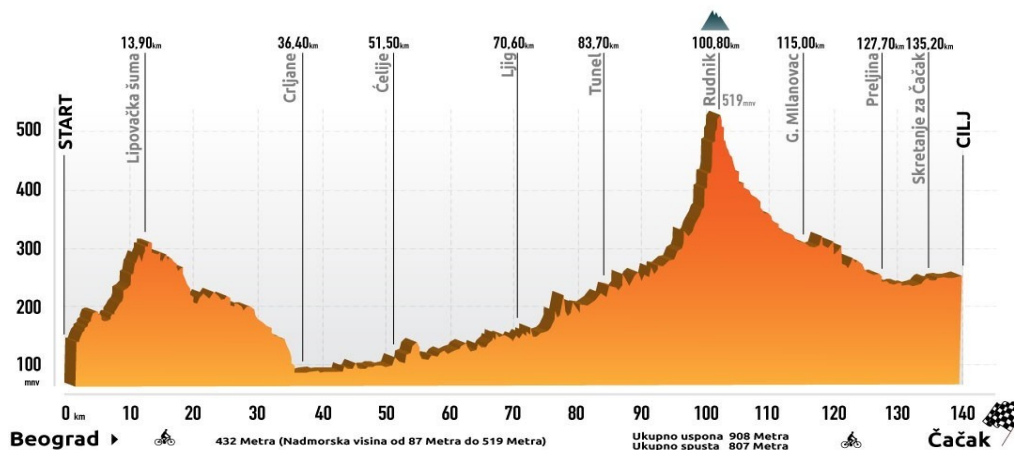
Иришки венац



Власинско језеро

## Београд-Чачак

Рудник (033) је одлучујући ГПМ 40км од циља:



Обилазак Војводине постојао је од 2006. до 2012. Регион се веома лоше уклапа у нашу вежбу, али мала избочина Вилова (003) је и даље била ГПМ:



## Коп Тонер (<https://tourdekop.rs/en/home/>)

Коп као Копаоник, наравно. 2022. биће то двоструки круг за бициклисте око одмаралишта (најављена промена надморске висине 200 км и 5000 м за 2 дана). Првог дана ће се попети на Плочу (коју зовемо Козница, 072) и приступити Копаонику са његове северне падине (Јошаничка Бања). Други круг води југозападну (од Руднице) и једну од две североисточне падине (преко Криве Реке), описане као „дивља страна“.

Као бонус нуде Голију (071) и њених 1400м висинске разлике.





## ауто узбрдо (брдска трка)


У 2018. години на програму је било 6 трка:

<http://www.rallycross-photo.com/heuvelklim2/calendar-serbian-hillclimb-championship-2018/>

Авала (010) је обавезна.

На списку је Вршка Чука, из Зајечара (096). Тара је вијугави део Калуђерских Бара (045).

Кошутњак (009) је леп парк на брду у самом Београду.



Авала



Кошутњак

Неготин је у подножју манастира Буково (093). Сопот позајмљује крај Космај-НО (014).

БИГ Мироч има и своју брдску трку од 2,1км и 170м висинске разлике.



Неготин-Буково



Мироч



EDITIONS BIGCYCLING

*[www.bigcycling.eu](http://www.bigcycling.eu)*