

# S R B I J A

---

*NATACHA 15*



*BIGCYCLING.EU*





NATACHA  
SRBIJA

*Vi, biciklisti koji volite da se penjate, otkrijte na ovih nekoliko stranica čime je lista nacionalnih izazova u Srbiji tako bogata.*

GEOGRAFIJA

MEDIJI

TURIZAM

SPORT

## Srbija

Srbija je država sa prostora bivše Jugoslavije, glavni grad Beograd. Sa Kosovom, površina zemlje je 88.000 km<sup>2</sup>, bez Kosova 77.000 km<sup>2</sup>.

Kosovo je proglasilo nezavisnost 2008. godine. Priznale su ga 23 od 27 država Evropske unije, kao i polovina država članica UN. Ne ulazeći u politička razmatranja, usvajamo stanovište međunarodnih sportskih asocijacija da predstavimo kosovsku listu odvojenu od Srbije. MOK, na primer, priznaje Kosovo, koje je takođe osvojilo dve zlatne medalje na Olimpijskim igrama u Tokiju. U našem sportu UCI takođe priznaje Kosovo kao takvo.



Zemlja je okružena Rumunijom na severoistoku i istoku, Bugarskom na jugoistoku, Severnom Makedonijom i Kosovom na jugu, Crnom Gorom na jugozapadu, Bosnom na zapadu, Hrvatskom na severozapadu i Mađarskom na severu.

Srbija je od sticanja nezavisnosti Crne Gore 2006. godine lišena direktnog izlaza na more.

## Geografija Srbije

1-U severnoj Srbiji, **Vojvodina** (21.500 km<sup>2</sup>) je skoro ravnomerno ravna, pošto je deo Panonske nizije (1 na mapi ispod), koja se najvećim delom nalazi u Mađarskoj. Za nas je eksploatibilna površina Srbije dakle 56.000 km<sup>2</sup>, koliko i Hrvatska, ironija geografije.

Planinski lanci su numerisani na mapi ispod. U tekstu ćete naći brojeve podebljane.





**SERBIA**  
 0 km 17.5 35 52.5 km  
 © 2009 Ezilion.com All Right Reserved

THE FORMER YUGOSLAV  
 REPUBLIC OF  
 MACEDONIA




2-Sava i Dunav čine liniju od zapada ka istoku koja je od suštinskog značaja za topografiju zemlje. Severno od ove linije, ne mnogo:

-Dunav nudi zanimljiva brda između **Novog Sada i Beograda** (21 na mapi iznad), kao što je Cara Dušana u Starom Slankamenu (005). Postaje zanimljivije nizvodno od Beograda (011-Zaklopača, 082-Gorička do Smedereva, 081-Tvrđava Ram), posebno kada se prođe Nacionalni park Đerdap (085-Liškovac) i „Gvozdena vrata“ (086-Miroč i 087-Trajanova). Sto). 088-Milutinovac će vam omogućiti da poslednji put vidite Dunav pre nego što prođete kroz Rumuniju. Rumunski patent vam omogućava da cenite Dunav sa druge obale na tri mesta: ROM034-Sfanta Elena, ROM035-Valea Ponicovei skoro naspram Trajanovog stola i ROM114-Ghelvegioaia.



Dunav kod Starog Slankamena



i u podnožju Ramske tvrđave

-Južno od Novog Sada, **Fruška gora** (22 na karti) je „inselberg“ („ostrvska planina“), izolovan od Save i Dunava. Crveni čot (001, 539m) je najviša tačka. Iriški venac (002 i BIG) je još jedan vrh za penjanje.

-Severoistočno od Beograda, blizu granice sa Rumunijom, **Vršačke planine** (23 na mapi) kulminiraju na Guduričkom vrhu (007) na 641m. Možete se popeti i do dvorca iznad Vršca (006).



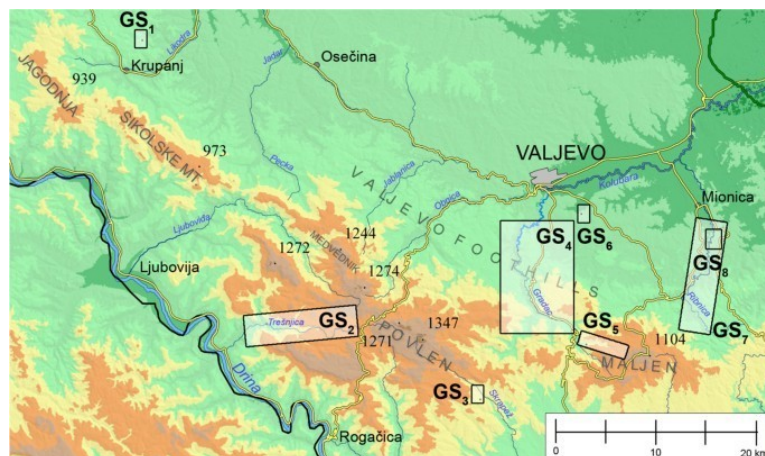
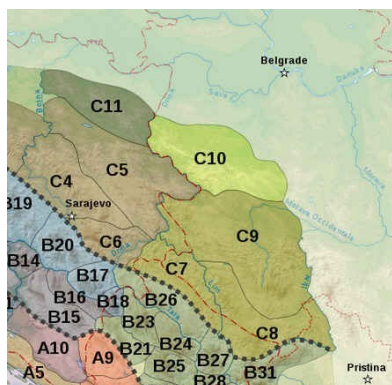
Crveni čot



Vršačka tvrđava

3-Da biste sreli srpske planine, morate dakle preći Savu ili Dunav prema jugu:

3-1 Jugozapadnu Srbiju zauzimaju Dinarski Alpi (C9 i C10 na mapi dole levo):



### **C10: Podrinjsko-valjevske planine (C10) (311 na mapi)**

Podrinje se odnosi na Drinu, pa je to planina Drine (samo istočna obala za Srbiju). Na karti gore desno, južno od Krupnja, Jagodnja (Košutnja stopa, 939m) i Sokolske kolibe (Rožanj, 973m). Jagodnja se nalazi između 018-Boranje (Šarena bukva) i 019- Mačkov kamen. Penjemo se kod Sokolske planine ka 022-Manastir Soko.

Valjevske planine se nalaze jugozapadno od grada Valjeva i takođe su omeđene dolinom Drine. Na mapi iznad desno, glavni vrhovi su Medvednik (1244m), Povljen (1347m) i Maljen (1104m), istočnije. 026-Taor prolazi podno Povljena a stanica 027-Skijalište Divčibare je podno Maljena.



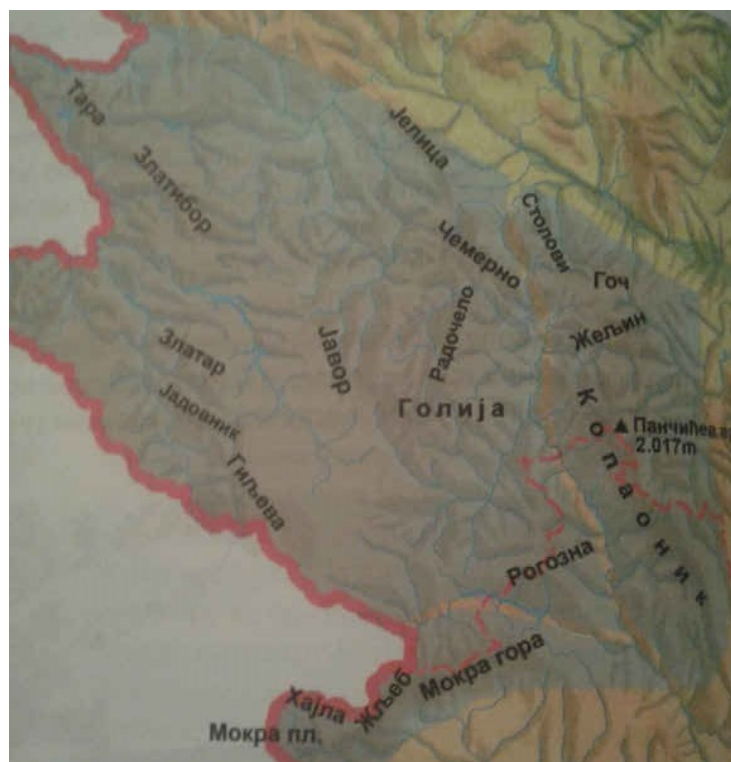
Manastir Soko u podnožju Rožnja



Planina Maljen

**C9: Planine Stari Vlah-Raška** (312 na karti) nalaze se južno od Podrinja-Valjeva. Na zapadu se graniče sa Bosnom, na jugu sa Crnom Gorom, a na istoku sa rekom Ibar. Od severa ka jugu najvažnije planine su: Tara (Kozji rid, 1591m), Zlatibor (Tornik, 1496m), Zlatar (Krstiča-Hum, 1756m), Javor (Vasilin vrh, 1519m), Golija (Jankov kamen, 1833m) a južno Mokra gora (Pogled, 2156m)






Planina Tara je veoma turistička, o tome ćemo kasnije. Posećuju se na adresi 044-Mitrovac na Tari, 046-Zaovine, 045- Kaluđerske Bare i 047- Mećavnik Mokra Gora. Zlatibor-Tornik je pristupačan, to je 049. Zlatar se nalazi jugozapadno od Nove Varoši, zaobilazimo ga sa 058-Suvi Bor (Drmanovići). Javor se nalazi istočno od Zlatara, penjemo se do spomen obeležja 068-major Ilić. Jankov kamen je kamenit, pa se snalazimo sa "punom asfaltom" verzijom 071-Golije. Najbolji način da posetite Moku gору drumskim putem je u Crnoj Gori MNE027-Prelaz kula, sa uglavnom kosovskom jugoistočnom padom.



Језеро Заовине на планини Тара



Торник (Златибор)

3-2 U centru juga, odnosno juga Beograda do granice sa Kosovom, od severa ka jugu nalazimo:

### Šumadijske planine (321 na mapi)

Nalaze se južno od Beograda, omeđene rekama: Savom i Dunavom na severu, Velikom Moravom na istoku, Zapadnom Moravom na jugu i Kolubarom, Ljigom i Dičina na zapadu. U izazovu se možete popeti na 010-Avala (511m), 014-Kosmaj (626m), 031-Bukulja (696m) iznad Arandelovca, 033-Rudnik (1132m) delimično (do 633m) i Gledičke planine (922m) do 036-Bajčetina (682m).

Ostale značajne planine u ovom masivu: Kablar (889m) naspram 062-Vrh Ovčara, Juhor (774m), Crni Vrh (Jagodina) (707m), Kotlenik (749m).



Kosmaj




Ovčarsko-kablarska klisura

### **Planine Kopaonik (322)**

Nalaze se južno od Šumadijskih planina. Pančićeov vrh je tamo na 2017 m. BIG je već izabrao istoimeno skijalište 073 (BIG898). Izazov dodaje 069-Goč (1175m) i 072-Koznica (1111m) za obilazak severnog dela i 080-Vitoše (1169m) za južni. Deo masiva se nalazi na Kosovu. Možete se popeti na Belo brdo (KOS001).

Na istoku i jugoistoku od Kopaonika prostire se nekoliko masiva omeđenih sa istoka Južnom Moravom i Kosovom na jugozapadu:

**Planine Jastrebac (323)** nalaze se u trouglu koji čine Rasina (od jugozapada ka severu), Južna Morava (od jugoistoka ka severu) i Toplica (južno od trougla i od zapada prema istoku). Graniče se sa gradovima Nišom, Aleksincem, Kruševcem, Blacem i Prokupljem. Njegov vrh, Veliki Jastrebac (1482m), nije dostupan drumskim biciklom, ali možete ga probati na 078-Buci (480m) sa Jastrebačkog puta.



Pančićeov vrh (Kopaonik)



Jastrebac

Južno od Prokuplja uzdižu se Radanske planine (324). Omeđene su Toplicom na severu, Jablanicom na jugu i Južnom Moravom na istoku. Kulminiraju u Šopotu (1408m) kojem se prilazi na kraju asfalta 113-Gornji Gajtan (1114m). Radan je poznat po 112-Đavoljom gradu (Đavolja varoš) i 114-Antičkom gradu Justinijane Prime (Caričin grad). Za više detalja pogledajte poglavlje o turizmu. Za sport ćemo uzeti krivudavi uspon na 103-Beli kamen.



**Planine Goljak** (325) su južno od Radan planine, graniče se sa Srbijom i Kosovom, severoistočno od Prištine. Sa srpske strane nema izbora, ali možete prići najvišoj tački, Veljoj glavi (1181m) zahvaljujući Propaštici (1040m, KOS018).


Najzad, južno od Jablanice nalazi se Kukavica (326), čiji je vrh Vlajna (1442 m). Skoro smo na istoimenom vrhu (119, 1355m).

3-3 **Jugoistočnom Srbijom** (tj. regionom istočno od Velike i Južne Morave) dominiraju dva velika masiva:

Dunav na severu, dolina Nišave na jugu i bugarska granica na istoku omeđuju **Karpatske planine i srpski Balkan** (Karpatsko-balkanske planine na srpskom) (331).



Planine Midžor



Planine koje se pojavljuju na mapi iznad, od severa ka jugu, i njihovo moguće prisustvo u patentu: Šomrda (803m) najvećim delom leži u okviru Nacionalnog parka Đerdap (085-Liškovac).

Planine Miroč (Štrbac, 768m) predstavljene su istoimenim BIG (086, BIG991). Nalaze se istočno od Šomrde, odakle gledaju na Dunav.

Homolje (Štubelj, 940m) se nalazi južno od Kučeva. Beljanica (1336m) je zapadno od Bora.

Deli Jovan (Crni vrh, 1141m) je severno od Bora.

Kučaj (Velika Tresta, 1284m). 091-Kučaj dostiže 999m. Rtanj (Šiljak, 1570m), krst nije pristupačan.

Tupižnica (Bučanski kamen, 1160m, i Glogovački vrh, 1162m). 098 se penje na Bučanski kamen. Ozren (Leskovik, 1174m). 099-Vlasina prolazi u podnožju, na 946m.

Devica (Čapljinac, 1138m).


Tresibaba (787m). 100 ide do 722m.

Na Staroj planini se nalazi i najviša tačka u Srbiji, osim Kosova: planina Midžor (2169 m) koja se nalazi na granici sa Bugarskom. Izazov se penje do skijališta sa 108 na 1496 m. Dalje, to je brdski biciklizam. U ovom masivu, koji je ujedno i nacionalni park, nalazimo i 109-Koprivštica – Zavojsko jezero (BIG992), 110-Ski centar Pirost i 111-Mojinci.

Svrljiške planine (Svrljiške planine, Zeleni vrh, 1334m).



Pogled sa planine Štrbac (Miroč) na Dunavsku



Tupižnicu

Na krajnjem jugoistoku Srbije, odnosno južno od doline Nišave (Niš-Pirost-Dimitrovgrad), istočno od Južne Morave, zapadno od Bugarske i severno od Makedonije, ostao je još jedan masiv koji se prostire na bugarskim Rodopima: **Srpski Rodopi** (332).

Na severu se nalazi Suva planina (Trem, 1808 m).

U centru, Vlasinska visoravan kojom dominira planina Gramada (1719m). Tu se penjemo na 121-Vlasinsko jezero, na 1239m (BIG993).

Jug presecaju putevi i koloseci (122-Ruski put, 123-Dukat i 124-Novi Glog) između 1300 i 1600m nadmorske visine, u podnožju planina Besna Kobilica (1922m) i Dukat (Crnook, 1871m).



Vlasinsko jezero



Besna Kobilica



## Turizam u Srbiji

### Plavi turizam

Dunav je suštinski element srpske geografije. Može se otkriti, na primer, prelaskom Nacionalnog parka Đerdap i Gvozdениh kapija (vidi Geografiju Srbije).

Drina je još jedna velika osovina srpskog turizma. Teče na zapad i čini granicu sa Bosnom sve dok se ne susreće sa Savom. Planine koje dominiraju njime na srpskoj strani u visini jezera Perućac čine nacionalni park čiji je epicentar „gornje“ jezero Zaovine. Uspon na Mitrovac na Tari (044) pruža vezu između Drine i nacionalnog parka, a Zaovine (046) omogućava da cenite okolinu jezera.



Golubačka tvrđava na Dunavu



Drini nizvodno od Bajine Bašte

Ostala brda počinju nogama u vodi Drine: Gučevo (017), Boranja (018), Mačkov kamen (019), Vinčina Voda (025), Kadinjača (043) i Kaluđerske Bare (045), sa neravninama koje osciliraju između 550m i 870m.

Ista Drina se može posjetiti sa bosanske strane: Mehmedići (BIH072, 490m nadmorske visine), Zvornička tvrđava (BIH073, 380m), Obadi (BIH075, 440m), Zlijebac (BIH079, 100m), Gladovići (BIH078, 68m) BIH077, 770m), Kamenica (BIH085, 620m) Laze (BIH084, 760m)

Pored Dunava i Drine, odabrane su i druge klisure:

Ovčarsko-kablarski je najemblematičniji. Nalazi se na toku Zapadne Morave, severozapadno od Čačka. Tu je osnovano tridesetak manastira. Mogu se ceniti sa planina Kablara i Ovčara (062). Njih dvoje se suočavaju jedno sa drugim.

Jerma je reka u Rodopima. Njegov kanjon pratimo u usponu Preseka-JZ (116) i ostavljamo ga da se popnemo na Dragovitu (117).



Ovčar-Kablar



Jerma

Uvac je reka sa veoma vijugavim tokom i prošarana jezerima (uključujući i Zlatarsko, up. Infra). Njegovi meandri pružaju panorame sa 5 zvezdica, posebno na Gornje Lopiže (059).

Izazov takođe nudi nekoliko jezera (većina su veštačka):

-Zlatar, dugačak 21km na reci Uvac, nizvodno od čuvenih meandara (vidi gore), u podnožju Ojkovice (053).

-Borsko jezero (Čoka Rakita, 090) je veoma turističko jezero severozapadno od Bora.

-Zavoj (109) nadvisuje Pirot u parku prirode Stara planina. To je BIG992.

-Savat I i II ili Smilovačka jezera nalaze se na ulazu u isti park prirode, blizu bugarske granice, u usponu Mojinci (111).

-Vlasina (121) je još jedan VELIKI (993). Nalazi se u srpskim Rodopima.



meandri Uvca



Zavojsko jezero

Izletište Grza (040) i Jastrebačko jezero (078) su mnogo skromnije veličine, više liče na bare. Razvijene su kao turističke lokacije i lakoća uspona ne podstiče odlazak iz ovih oaza.

Lipovica (038) počinje od izvora Krupaja (Krupasko vrelo). U usponu od Smiljanica (050) prolazimo pored Gostiljskih vodopada.



Izletište Grza



Gostiljski vodopadi



## Zeleni turizam

Srbija štiti svoje prirodne prostore na različite načine: 5 nacionalnih parkova, 10 parkova prirode, 14 pejzažnih parkova (pejzaži od izuzetnog značaja), 72 rezervata prirode i 287 spomenika prirode.


Više detalja na <https://vww.panacomp.net/national-parks-and-nature-reserves-of-serbia/> i na [https://fr.wikipedia.org/wiki/Aires\\_prot%C3%A9g%C3%A9es\\_de\\_Serbie](https://fr.wikipedia.org/wiki/Aires_prot%C3%A9g%C3%A9es_de_Serbie)

Nacionalni parkovi Đerdap, Fruška gora i Kopaonik opisani su u poglavlju „Geografija Srbije” i Tara u plavom turizmu. 5., Šar planine, nalazi se na jugu Kosova. Može se posetiti penjanjem na VELIKI Prevalac (KOS043) i skijalište Brezovica (KOS048).

U Nacionalnom parku Tara i Parku prirode Šargan-Mokra Gora, reditelj Emir Kusturica (reditelj, između ostalih, Underground, Tata je na službenom putu, Vreme cigana, Arizonski san i Crna mačka, Beli mačor) Etno drveno selo izgrađeno (zvano „Drvengrad” ili „Kustendorf”) za film Život je čudo (2004). Nalazi se na početku uspona na Mećavnik Mokra Gora (047).



Küstendorf



Stara planina

Parkovi prirode (park prirode) koje posećuje patent:

Zlatibor (049-Tornik) Mileševka (057-Kaćevo)

Golija (067-Budoželja Dobri Do, 070-Rudno-Bzovik, 071-Golija) Sićevačka klisura-Sićevačka klisura (106-Ploča)

Stara planina (108-Ski centar, 110-Planinarski Dom ski staza, 111-Mojinci)



Mileševka i njen manastir



Golija

Pejzaži od izuzetnog značaja (Predeo izuzetnih odlika): Vršačke planine (006-Vršačka kula, 007-Gudurički vrh)

lastavica (010)

Kosmaj (014)

Klisura reke Gradac (kod manastira Ćelije, podno 026-Taor) Rajac (029)

Zaovine (046)

Ovčar-Kablar (062)

Ras-Sopoćani (074-Glogovik) Izletište Vlasina-Ozren (099)

Radan planine (112-Đavolja varoš, 113-Gornji Gajtan, 114-Ivanje)



Manastir Ćelije u Gradcu PIO



Pogled sa planine

Neki prirodni rezervati (rezervat prirode):

Titelski breg (004-Vilovo) Deliblatska peščara (008-Šušara) Kukavica (119)

Reka Uvac (059-Gornje Lopiže)

Reka Jerma (116-Prseka, 117-Dragovita)

I neki spomenici prirode (spomenik prirode):

Košutnjak u Beogradu (009) Krupajsko vrelo (038-Lipovica) Đavolja varoš (112)



Deliblatska peščara, pustinja u srcu Evrope



Đavolji grad



Neke panoramske rute i vidikovci:

Dve padine Crnokose (042) umnožavaju krivine.

Ruski put je 60km put (i staza) koji prelazi preko srpskih Rodopa. Moguće je napraviti kolo dodavanjem Dukata (123) i Novog Gloga (124).

Bučanski kamen (Tupižnica, 098) nudi lepu visinsku razliku od 700m. Bukulja (031) se nalazi 400m iznad Arandjelovca.

Hisar (Prokuplje, 102), sa svojih 80m, pruža skromniji vidikovac, ali ga krasi ruševine srednjovekovne tvrđave.



Bukulja i Arandjelovac



Vidikovac Sokolica

Vidikovci

Vidikovac je vidikovac, panorama, vidikovac. Ima ih svuda na Balkanu, ali ih srpske vlasti (posebno na zapadu) razvijaju i olakšavaju pristup razvoju turizma. Zapadni region (Zapadna Srbija), na primer, razvio se oko deset, kako je objašnjeno u članku (<https://pasaz.rs/grad-se-deset-vidikovaca-u-zapadnoj-srbiji/>). U listu smo uvrstili Sokolicu (055), iznad Prijepolja. Planine Tara su pune njih, ali je malo njih dostupno drumskim biciklom. Na severoistoku, opština Kučevo je u potpunosti asfaltirala prilaz vidikovcu Jelena stena (084).

Gde skijati?

Divčibare (027)

Tornik (049)

Kopaonik (073)

Rajkovo, kod Liškovca (Nacionalni park Đerdap) (085) Stara planina (108)

Pirot (110)

Kulturni turizam

Mnogi spomenici podsećaju na istoriju Srbije:

Čegar (105)

Nalazi se u blizini Niša, u znak sećanja na bitku na Čegar (1809), tokom Prvog srpskog ustanka protiv Osmanlija.

Javor - Spomenik Majoru Iliću (068)

Ilustruje još jednu tragičnu epizodu u srpskoj istoriji, srpsko-osmanski ratovi 1876-1878. Major Mihailo Ilić je poginuo u bici na Javoru i tu sahranjen. Lokalitet se sastoji od groblja i komemorativne stele.

Planina Cer (016)

Mauzolej i kosturnica u znak sećanja na Cersku bitku koja se odigrala od 16. do 20. avgusta 1914. godine između srpskih snaga i snaga Austrougarske.

### Mačkov kamen (019)

Spomen-obeležje (i kosturnica) obeležava boj na Drini (septembar 1914) između srpske i austrougarske vojske.

### Gučevo (017)

Spomenik podignut u čast palim vojnicima tokom Prvog svetskog rata.

### Kosmaj (014)

Na vrhu su podignuta dva spomenika, jedan u čast palim vojnicima tokom Prvog svetskog rata, drugi u čast poginulim partizanima u Drugom svetskom ratu.



Gučevo



Kosmaj


### Ravna Gora (028)

Podignut je spomenik u čast Draže Mihailovića, osnivača pokreta otpora (četnicima) Nemcima tokom Drugog svetskog rata. Mihailovićev štab je bio na Ravnoj Gori.

### Kadinjača (043)

Spomenik je u znak sećanja na borbe u novembru 1941. godine između jugoslovenskih komunističkih pristalica Tita i nacističkih snaga koje su htele da unište Užičku Republiku. Jugoslovenski bataljon je poražen u bici na Kadinjači 29. novembra 1941. godine.

Prvobitni spomenik je bio u obliku piramide, au kripti se nalaze tela vojnika poginulih tokom bitke. Ukrašena je džinovskom skulpturom sačinjenom od kamena različitih veličina (do 14 metara visine) i postavljena pod različitim uglovima kako bi predstavljala udar džinovske školjke. Muzej upotpunjuje lokaciju.



Piramida i monoliti Kadinjače



Tri pesnice Bujanj



## Bubanj (104)

U Nišu, Spomen-park Bubanj odaje počast sećanju na više od 10.000 streljanih. Lokalitet uključuje dva glavna spomenika:

- Monumentalni visoki reljef sastavljen od 5 panela koji predstavljaju „mašinu za ubijanje“: streljačke vodove, pobunu civila, nacističku predaju i konačnu pobjedu nad tlačiteljima.

-3 betonska obeliska koji predstavljaju ruke sa stisnutim šakama, ruke muškarca, žene i deteta, podsećajući da su na Bubnju pobijene čitave porodice i suprotstavljajući se neprijatelju gestom prkosa.

-Spomen-obeležju je dograđena kapela od stakla i metala. Dve tvrđave:

Vršачki (006) dominira gradom i severnom ravnicom skoro 300m

Taj Ram (081) je skoro u ravni sa Dunavom. Izgrađen na litici od dvadesetak metara, omogućio je kontrolu reke na ulazu u uži prolaz.

U izazovu je uključeno 10 manastira.

2 su na vrhu uspona: Rajinovac (012) i Soko (022).

U podnožju se nalaze 4: Ćelije (026-Taor), Studenica (067-Budoželja Dobri Do), Poganovo (117- Dragovita) i Prohor Pčinjski (125-Starac-S).

4 su na prolazu ili u blizini: Ravanica (u 039-Ravna Reka), Mileševa (u 057- Kaćevo), Sopoćani (u 074-Glogovik) i Bukovo (093).



Studenica



Sopoćani

## UNESCO

U 2021. godini, 5 lokacija pripada zvaničnoj listi, 4 su prisutne u izazovu, uključujući 1 na Kosovu:

-Manastiri Sopoćani (074-Glogovik) i Studenica (podno 067-Budoželja Dobri Do)

-Groblja sa srednjovekovnim grobovima (stećcima) rasprostranjena su po bivšoj Jugoslaviji. Srpski deo projekta ima tri. U izazovu možete posjetiti onu Hrtu na vrhu 056 (Hrta Grčko groblje, tj. „Grčko groblje Hrta“.

Kosovo nije država članica Uneska (kvota od 2/3 nije dostignuta). Pod oznakom „srednjovekovni spomenici“ svrstana su 4 pravoslavna objekta. Dvoje od njih su uključeni u kosovski izazov:

-Visoki Dečani su srpski pravoslavni manastir. Njena katedrala je najveća srednjovekovna crkva na Balkanu i čuva značajan skup vizantijskih fresaka. Manastir se nalazi na početku puta KOS031-Bjeshket e Belegut.

-Manastir Gračanica je osnovan u 14. veku. Tu je postavljeno podnožje Šaškoca / Šaškovac (KOS022).

Ostali sajtovi su na srpskoj probnoj listi:

-Nacionalni park Đerdap (Dunavska klisura),

- specijalni rezervat prirode Deliblatska peščara, najveće peščano područje u Evropi,

- Nacionalni park Tara i kanjon Drine,

-Đavolja varoš (Đavolji grad, 112), spomenik prirode koji se sastoji od geoloških formacija u vidu piramida nastalih erozijom,

-Rajačke Pivnice (095), 270 podruma u starom pustom vinogradarskom selu (Rajac),

- tvrđava Smederevo (082-Gorička), utvrđeni grad podignut u 15. veku,

-Iustiniana Prima (Caričin grad = carski grad), vizantijski grad koji je osnovao car Justinijan 535. godine, a razoren 615. godine od Avara.

-Nacionalni park Šar planina se nalazi na jugu Kosova.



Staro grčko groblje Hrta



Podrumi Rajca



Smederevska tvrđava



Iustiniana Prima (Caričin grad)



## Sport u Srbiji – Najbolji rezultati

### Top 10 na nadmorskoj visini:


Top 10 premašuje 1300m:

Kopaonik (1720m), Ruski put (1622),  
Dukat (1518),

Stara planina (1496), Tornik Zlatibor (1472), Višnjeva (1413), Naboje (1402), Javor (1388), Novi Glog (1362), Obradovce i Kukavica (1355).



Kopaonik



Ruski put na barskoj raskrsnici

### Top 10 u evro poenima:

Kopaonik 1152,


Golija 1047,

Zlatibor Tornik 987,

Obradovce 911, Stara Planina ski centar 852, Vrh Ovčara 784, Višnjeva 781, Kukavica 776, Goč (069) 745, Suvi Bor (Drmanovići) 742.



Put za Tornik



i put za Goč

### Bombshell Top 10:


Vidikovac Sokolica 35,

Gudurički vrh 34,


Vrh Ovčara 32,

Vidikovac Jelena stena 29, Bukulja et Bučanski kamen 28, Kopaonik 27 (073), Gučevo, Stara Planina ski centar et Budoželja 26.





Mečavnik Mokra Gora



Route de Bukulja

Prvih 10 po visini:

Golija (1345m),

**Kopaonik (1345) promeniće**

**se**, Ruski put (Besna Kobila)


(1252),

Stara Planina ski centar (1083), Kukavica (1077), Zlatibor Tornik i Obradovce (1056), Goč (995),

Novi Glog (982) i Suvi Bor (Drmanovići) (969).



Pertle na Goliji



Novi Glog

Top 10 u daljini:


Golija 43km,

Zlatibor Tornik 39,


Ruski put (Besna Kobila) 37,

**Kopaonik 36**, Budoželja Dobri Do 30,

Obradovce, Taor, Suvi Bor (Drmanovići), Dukat et Goč 28.



V r h Budoželja Dobri Do



Drmanovići



## Srbija Media

Tour de Serbie je nastala 1939. godine, ali je suspendovana od 1941. do 1962. Za razliku od drugih 2.2 etapnih trka, njena staza je veoma međunarodna, sa japanskim, grčkim, argentinskim i bugarskim pobednicima. Poznati pobednik, Nemač Stefan Skumaher 2012. Pobedio je 1994. otac Pavela Sivakova, Aleksej.



Dva cilja na vrhu : Kopaonik (en 2002 et 2005) i Avala (2014, 2017 et 2018).



Kopaonik



Avala

9 drugih vrhova na listi bili su GPM:

-Iriški venac (002) 2003, 2014. i 2017. godine.

-Vinčina voda (025) 2005. godine.

-Rudnik (033) 2018. i 2021. godine.

-Kadinjača (043) 2005. godine.

-Kaluđerske Bare (zване Andračka kosa) (045) 2012. (2k) i 2016. godine.


-Ojkovica (kao Jasenovo) (053) 2021. godine.

-Suvi Bor (058) 2016. godine.

-Gaglovo (zvano i Kaonik) (077) 2012. i 2016. godine. -Vlasinsko jezero (121) 2002. i 2003. godine.



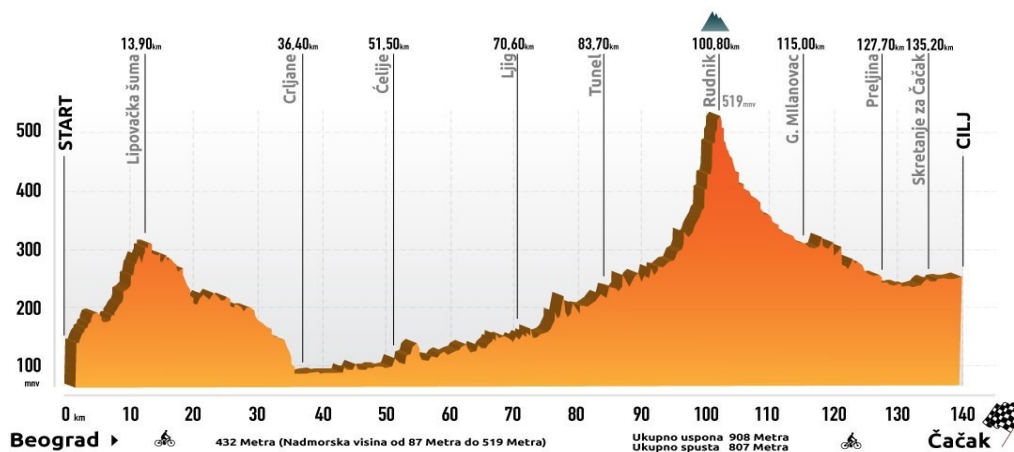
Iriški venac



Vlasinsko jezero

## Belgrade-Čačak

Rudnik (033) je odlučujući GPM 40km od cilja:



Obilazak Vojvodine postojao je od 2006. do 2012. Region se veoma loše uklapa u našu vežbu, ali mala izbočina Vilova (003) je i dalje bila GPM:



## Tour de Kop (<https://tourdekop.rs/en/home/>)

Kop kao Kopaonik, naravno. 2022. biće to dvostruko kolo za bicikliste oko odmarališta (najavljena promena nadmorske visine 200 km i 5000 m za 2 dana). Prvog dana će se popeti na Ploču (koju zovemo Koznica, 072) i pristupiti Kopaoniku sa njegove severne padine (Jošanička Banja). Drugi krug vodi jugozapadnu (od Rudnice) i jednu od dve severoistočne padine (preko Krive Reke), opisane kao „divlja strana“.

Kao bonus nude Goliju (071) i njenih 1400m visinske razlike.





### Auto uzbrdo (brdska trka)


U 2018. godini na programu je bilo 6 trka:

<http://www.rallycross-photo.com/heuvelklim2/calendar-serbian-hillclimb-championship-2018/>

Avala (010) je obavezna.

Na spisku je Vrška Čuka, iz Zaječara (096). Tara je vijugavi deo Kaluđerskih Bara (045).

Košutnjak (009) je lep park na brdu u samom Beogradu.



Avala



Košutnjak

Negotin je u podnožju manastira Bukovo (093).

Sopot pozajmljuje kraj Kosmaj-NO (014).

VELIKI Miroč ima i svoju brdsku trku od 2,1km i 170m visinske razlike.



Negotin-Bukovo



Miroč



EDITIONS BIGCYCLING

*[www.bigcycling.eu](http://www.bigcycling.eu)*