


# M A G Y A R O R S Z Á G

---

*NATACHA 1*



*BIGCYCLING.EU*





*Ti, mászni szerető kerékpárosok, azon a néhány oldalon fedezhetitek fel, milyen gazdagság szerepel Magyarország nemzeti kihívását építő listánkon.*

FÖLDRAJZ

MÉDIA

TURIZMUS

SPORT

# Magyarország

## Földrajz

Magyarország (magyarul: Magyarország) egységes alkotmányos köztársaság Közép-Európa délkeleti részén, Kelet- és Délkelet-Európa határán.

2009 km-es határa van, nyugaton Ausztriával, délnyugaton Szlovéniával és Horvátországgal, délen Szerbiával, délkeleten Romániával, északkeleten Ukrajnával és északon Szlovákiával.

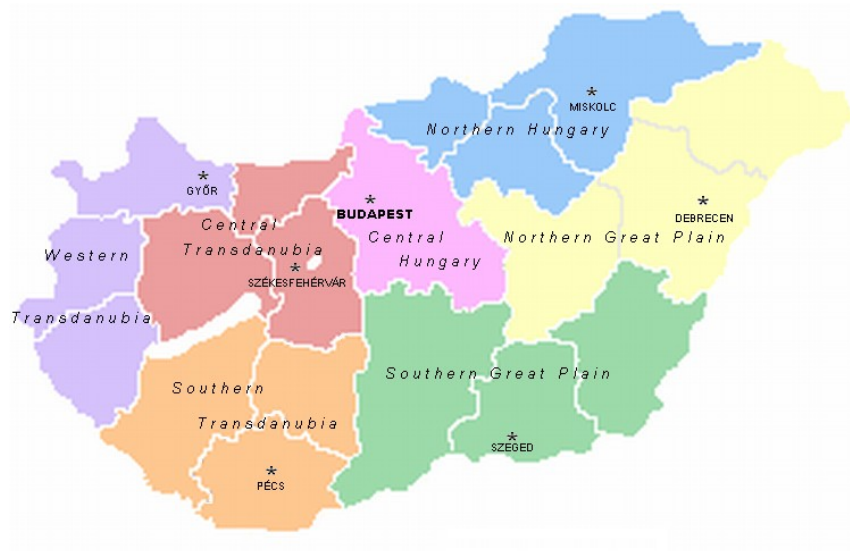


Az ország nagyrészt síkság (a felszín 70%-a), ez a számszerű adat erősen befolyásolja a kiválasztott csúcsok összkvótáját. A többit alacsony magasságú hegyek alkotják, amelyeknek csak 2%-a haladja meg a 400 métert. Az ország legmagasabb pontja a Budapesttől északkeletre fekvő Mátrában található Kékestető (1014 méter).



Területe 93 030 km<sup>2</sup>, északról délre 250 km, keletről nyugatra pedig 524 km hosszú. Ha a sík területeket eltávolítjuk, 27 000 km<sup>2</sup> hasznos terület marad. Ezért 75 csúcstalálkozásos kvóta mellett döntöttünk. Ne feledje, hogy ez a natcha volt az első közzététel, és ez a szám egy mélyreható elemzést követően jelent meg, így ez a többi megfelelő alapjául szolgál.

Magyarország szokásos közigazgatási felosztása 7 zóna, de a keleti és délkeleti kettő az alföldi zóna.



Ezért ötöt a következőképpen neveztünk el:

HU01 (Nyugat-magyar határ)

HU02 (Duna-középhegység felett)


HU03 (Északi középhegység)

HU04 (Duna-felföld felett)

HU05 (Gödöllői-hegység)



*A magyar síkság  
Egyetlen domb sincs a láthatáron*



*Kékestető, a magyar tető*

## Magyar turizmus

### Nemzeti vagy természeti parkok és rezervátumok

Magyarországon számos nemzeti park található, amelyekben számos csúcsot találunk a listánkon

Őrségi Nemzeti Park Nemzeti parkok

HUN-006 Csépan-Bükk

Bükk Nemzeti Park Nemzeti Parkok

HUN-032 Felső-Borovnyák

HUN-033 Bükkszentkereszt

HUN-035 Körös-bérc

Duna-Ipoly Nemzeti Park Nemzeti Parkok

HUN-021 Dobogókő

HUN-048 Nagy-hideg-hegy

HUN-049 Nagyirtáspuszta

HUN-050 Wenckheim ház

HUN-051 Závóz-nyereg

Balaton-felvidéki Nemzeti Park Nemzeti Parkok

HUN-007 Büdöskút

HUN-012 Hegyestü

### Valamint néhány természeti rezervátum

Írottó Natúrpark

HUN-001 Hörmann-Forrás

Gerecei Tájvédelmi Körzet (Tájrezervátum)

HUN-023 Gerece

Mátrai Tájvédelmi Körzet (Tájrezervátum)

HUN-043 Hurok út

Kelet-cserhádi Tájvédelmi Körzet (Tájrezervátum)

HUN-046 Garáb

HUN-054 Misina


Nyugat-Mecsek Tájvédelmi Körzet (Tájrezervátum)

HUN-055 Hármashegy

Gödöllői Dombvidék Tájvédelmi Körzet (Tájrezervátum)

HUN-073 Ecskend

HUN-074 Juharos



Kekestető



Misina

## Unesco oldalak

Az UNESCO történelmi örökségei ismét emelkednek

HUN-005	853	Pannonhalma	Apátság
HUN-015	4013	Citadella	"Duna-partok"
HUN-017	4016	Hármashatár-hegy	UNESCO kísérleti lista
HUN-036	4033	Derenk	Park
HUN-037	4034	Vörös-tó	Baradla park és barlangok



*Hörmann-Forrás  
a Kőszegi-hegységben*

*Citadella (Fellegrvár)*

## Panorámák és kilátótornyok

HUN-003	Károly-Kilátó	Kilátó
HUN-010	Kab-hegy	Kinizsi Pál-kilátó (Kilátó )
HUN-011	Köris-hegy	Vajda Péter-kilátó (Kilátó )
HUN-012	Hegyesü	Panoráma a Balatonon
HUN-014	Bence-hegy	Bence-hegyi Kilátó (Kilátó )
HUN-016	János-hegy	Erzsébet-kilátó 1911 (Kilátó Budapest felett)
HUN-021	Dobogókő	i Nézőpont
HUN-024	Turul	Turul Emlékmű (Emlékmű)
HUN-025	Vaskapu-hegy	Duna-völgyi kilátó
HUN-026	Pap-rét	Nézőpont
HUN-027	Királykúti-nyereg	Nézőpont
HUN-028	Magas-hegy	Magas-hegyi kilátó (Kilátó )
HUN-029	Tokaji-hegy	Nézőpont TV-torony (TV Tour)
HUN-041	Kékestető	TV-torony-kilátó (TV torony et Kilátó)
HUN-042	Galyatető	Kilátó
HUN-045	Sas-bérc	Sasbérci Kilátó (Kilátó )
HUN-053	Tajti-lapos	Pécsi TV-torony kilátó és étterem



*Kab-hegy*



*Köris-hegy*

Kolostorok vagy kápolnák

HUN-013	4010	Tihanyi apátság	Apátság + Tihanyi Félsziget a Balatonban
HUN-057	4052	Máré-vár	Kápolna



*Tihanyi apátság*



*Máré-vár*

Múzeumok, műemlékek

HUN-004	Brennbergbánya - Helenenschacht	Bányászati Múzeum
HUN-069	Csúcs-hegy	Geodéziai mérőtorony Marcali-hegy (Geodéziai mérőtorony)

Tavak, vízesések, természeti helyek

HUN-001	Hörmann-Forrás	Forrás
HUN-012	Hegyes-tű	Hegyes-tű Geológiai Bemutatóhely (Rocky)
HUN-034	Síkfőkút	Síkfőkúti-tó (Tavak)
HUN-064	Sas-rét tető	Petörke-völgyi víztározó (Tavak)



*Hármas-hegy*



*Tokaji-hegy*

### Várak

HUN-019	Csókakő Castle	Csókakő vára
HUN-020	Várgesztes	Gesztesi vár (Várgesztes vára)
HUN-022	Visegrád highcastle	Visegrád Castle
HUN-031	Regéci vár	Castle of Regec
HUN-052	Salgóbánya	Salgó vára (Salgó vára)
HUN-056	Petöczpuszta	Castle of Mára



*Csókakő vára  
a Zöld-hegységben*



*Derenk romfalu  
az Aggteleki Mészköhegységben*



## A magyar mászás sportoldala

### A legjobb Europontok (> 200)

HUN-001	3999	Hörmann-Forrás	
HUN-008	4005	Csöszpuszta	
HUN-011	4008	Köris-hegy	
HUN-016	4014	János-hegy	
HUN-017	4016	Hármashatár-hegy	
HUN-021	850	Dobogókő	
HUN-022	4020	Visegrád highcastle	N
HUN-026	4024	Pap-rét	
HUN-027	4025	Királykúti-nyereg	
HUN-029	4027	Tokaji-hegy	
HUN-030	4028	László tanya	
HUN-031	4029	Regéci vár	
HUN-033	4030	Bükkszentkereszt	
HUN-035	4032	Körös-bérc	
HUN-041	852	Kékestető	
HUN-042	851	Galyatető	
HUN-043	4039	Hurok út	
HUN-048	4044	Nagy-hideg-hegy	
HUN-049	4045	Nagyirtáspuszta	
HUN-050	4046	Wenckheim ház	
HUN-051	4047	Závoz-nyereg	S
HUN-054	855	Misina	



Wenckheim ház



Dobogókő

### És köztük bombák

HUN-018	4017	Diós árok
HUN-019	4018	Csókakő Castle
HUN-023	4021	Gerecse
HUN-025	4023	Vaskapu-hegy
HUN-028	4026	Magas-hegy
HUN-032	854	Felső-Borovnyák
HUN-038	4035	Szár-hegy
HUN-045	4041	Sas-bérc
HUN-055	4050	Hármashegy

### Vagy bombák egyedül

HUN-037	4034	Vörös-tó
HUN-062	4057	Börzönce

### A legmagasabbak a következők:

Kékestető (1014 m),

Galyatető (964 m)

Körös-bérc (956 m)



Körös-bérc



Galyatető

A legmeredekebbek a következők:

Hármas-hegy (Mecsek) Gelse

(Zalai Highlands)

János-hegy (Budai Mountains)



Gelse



János-hegy

A legnehezebbek a következők:

Nagy-hideg-hegy (Börzsöny)

Szár-hegy – „Magyar Zoncolan” (Rudabányai Mountains)



Nagy-hideg-hegy




Szár-hegy

## Magyar kerékpározás

A magyarokat az elmúlt években a peloton élére hozó kerékpáros *Bodrogi László* volt, aki profi pályafutása során 26 győzelmet aratott, a legtöbbet időmérőn.

A hágók csúcsaira Magyarországot pedig az elsők között helyezi *Valter Attila*, aki első magyarként viselte a Giro rózsaszín mezét.



*László Bodrogi*



*Attila Valter*

A hölgyek közül említjük meg a cyclo-crossban kiváló Vas Kata Blankát, a női Tour de France egy szakaszának győztesét.



Kata Blanka Vas cyclo-crossban



És a győzelme a Tour de France

2022-ben Magyarországról indul a **Tour of Italy** (Giro) magyar esemény

HUN-013	4010	Tihanyi apátság	Giro d'Italia 202203 + Magyarország körútja 201801
HUN-022	4020	Visegrád highcastle	Giro d'Italia 202201 Felfelé cél



*A Giro szakasz a visegrádi csúcson ér véget*



*Ennek a Gironak a három magyar szakasza*


## 1928-ban volt világbajnokság Budapesten

HUN-044 Kövágó

Cycling World Championship 1928



*George Ronsse megnyeri a 28-as világbajnokságot*



*A hivatalos plakát*

A **Tour of Hungary** (magyarul magyar körverseny) 1925-ös megalakulása óta évente megrendezésre kerülő szakaszos kerékpárverseny Magyarországon.

HUN-005	853	Pannonhalma	Magyarországi körút	2021,2023
HUN-021	850	Dobogókő	Magyarországi körút	2019 2020 2023 (Uphill finish)
HUN-033	4030	Bükkszentkereszt	Magyarországi körút	2018 2019 2020 2022
HUN-041	852	Kékestető	Magyarországi körút	2015 2016 2019 2020 2021 2022



*A Tour of Hungary logója*



*És az egyik sprint befutója*

A kerékpárosok számára a **Gran Fondo de Zalakaros** elég jól ismert

HUN-062	4057	Börzönce	Zalakaros Gran Fondo Tour
HUN-063	4058	Gelse	Zalakaros Gran Fondo Tour



Amatőrök a Zalakaros GF rajtjánál



A magyar Gran Fondo trófea

**Néhány időfutam esemény tarkítja a magyar naptárat**

HUN-047	4043	Sejce	Mészköember ITT	2001 óta
HUN-052	4048	Salgóhánya	Salgó kupa ITT	1997 óta
HUN-053	4049	Tajti-lapos	CRIF ITT	2018 óta



*A kanyargós Mészköember út*



*András Vince a Salgó kupában*

Itt van a visegrádi rendezvény is: Visegrad 4 Kerekparverseny

HUN-005	853	Pannonhalma	(Felfelé cél)
---------	-----	-------------	---------------

Ha szereted a magyar kerékpárversenyek emelkedőit,

megtalálod a Kínok kínja Vaskapu-hegyét,

a Félsziget Kupa tihanyi apátsági mászásai, a Turul Kupa Turul mászásai,

Garábi mászás az Aranycsengőről,

Kővágó vagy Juharos emelkedői az 1928-as világbajnokságon.



Félsziget kupa 2019 (Tihany)



Aranycsengő (Garábi)



Félsziget kupa 2018 (Tihany)



Turul kupa

Zárjuk be a magyar kerékpározás és hegymászás ezen áttekintését két eredetivel



Kandikó



Püspökszilágy

És tisztelegjünk a magyar kerékpáros turizmus fellendítője előtt is, aki tanácsadója volt ennek a magyar listának, Kreicsi Gábornak





EDITIONS BIGCYCLING

*[www.bigcycling.eu](http://www.bigcycling.eu)*